JELMAGYARÁZAT

Nyomóvezeték jelölése:

A–2–NY–2

Gravitációs csatorna jelölése:

11–0–0

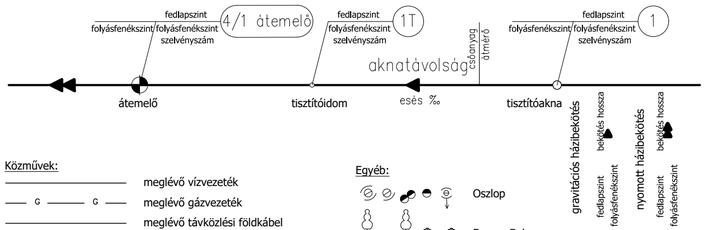

Közművek:

- meglévő vízvezeték
- meglévő gázvezeték
- meglévő távközlési földkábel
- meglévő elektromos földkábel
- meglévő optikai kábel

Egyéb:

- Oszlop
- Fa sor, Bokor sor
- Kerítés
- Telekhatár

- A dokumentációhoz nyíltárkos közműfeltárás és műszeres (földalatti) közműbemérés nem készült! A terven szereplő meglévő közművek helye az üzemeltető adatszolgáltatása alapján lett felvéve, az üzemeltető által megadott alaptérképek transzformálásával, mely alaptérképek a valós állapottól eltérőek. A meglévő közművek mélységbeli feltüntetése az átlagos fektetési mélységben csak tájékoztató jellegű. Kivitelezéskor minden rákötésnél illetve keresztezésnél nyíltárkos közműfeltárást kell végezni!
- A kivitelezés megkezdése előtt kutatógödörrel, szakfelügyelet mellett kell feltárni az egyes közműveket helyét. A különböző közművek pontos ismeretében a tervezett csatornák nyomvonalának módosítása válhat szükségessé.
- Kivitelezéskor a közműtulajdonosok előírásait, valamint a közműkeresztezésekre vonatkozó szabványokat szigorúan be kell tartani!
- A közművezetékek közelében gépi földmunkát végezni tilos, ezen helyeken csak kézi földmunka végezhető, fokozott figyelemmel és óvatossággal.
- A keresztezett, megközelített közművezetékeket a vonatkozó szakági előírások, szabványok, valamint a közmű-üzemeltetői hozzájárulásokban foglaltak szerint be kell védeni, illetve ki kell váltani. A kiváltást csak a közműtulajdonos végezheti!

Adott magasságok Balti alapszintre vonatkoznak.

Megrendelő:

MÉSZÁROS és MÉSZÁROS

M-E 2020 Konzorcium
H - 8086 Felcsút, 0311/5. hrsz.
Tel:+36-22/594-016, Fax: +36-22/532-157

EUROASZFALT ÉPÍTŐ ÉS SZOLGÁLTATÓ KFT.

AQUA DUPLEX MÉRNÖKIRODA KFT.

Ügyv. igazgató	GÁLAI ANDRÁS SÁNDOR		Vezető tervező	Pap A.	Dátum: 2018. 04. hó
Belső tervellenőr	Tornyai G.		Szakági tervező	Gránicz J.	
Felelős tervező	Pap A.		Tervező rajzoló	Halmai F. L.	Méretarány: M=1:500

Megrendelő: Mészáros és Mészáros Kft.

A terv tárgya: **KEHOP-2.2.2-15-2016-00081 azonosítószámú Észak-Magyarországi szennyvízelvezetési és -kezelési fejlesztés 7. (ÉMO7) projekt Kerekharaszt szennyvízelvezetésének vízjogi létesítési engedélyes terve**

Munkaszám: AD1/2018.

A tervrész tárgya: 1-0-0 jelű csatorna részletes helyszínrajza
Ny-1 jelű nyomócső részletes helyszínrajza

Tervrész száma: RH-01.

Székhely: 6500 Baja, Darázs utca 48. e-mail: aquaduplex@gmail.com telefon: +36-30/9466-971

Ezen terv az AQUA DUPLEX Kft. szellemi terméke, mely jogvédelem alatt áll, további felhasználása csak a tervező hozzájárulásával engedélyezett!

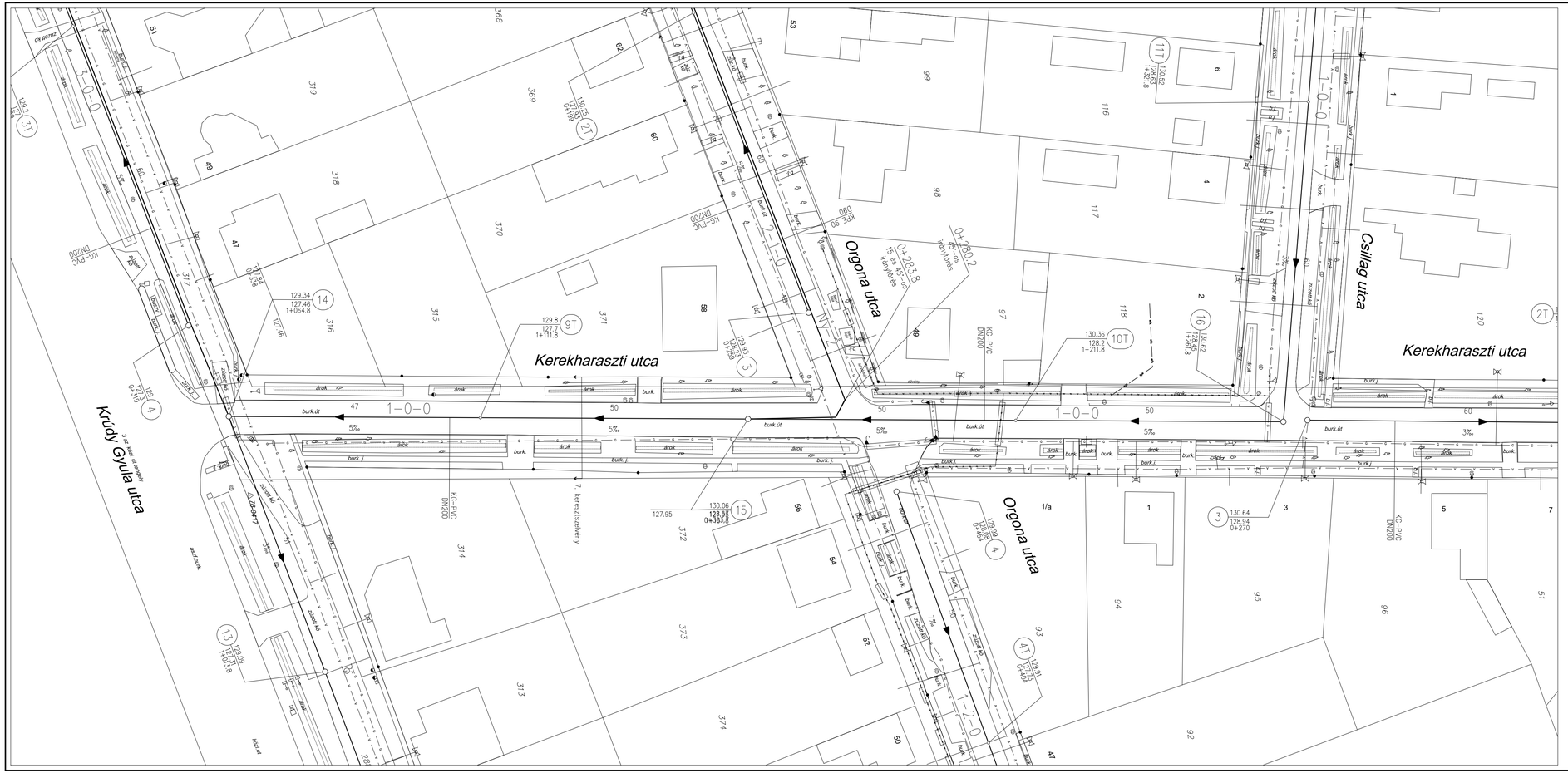

JELMAGYARÁZAT

Nyomóvezeték jelölése:

A–2–NY–2

Gravitációs csatorna jelölése:

11–0–0

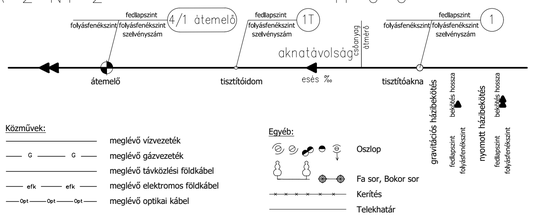

Közművek:

- meglévő vízvezeték
- meglévő gázvezeték
- meglévő távközlési földkábel
- meglévő elektromos földkábel
- meglévő optikai kábel

Egyéb:

- Oszlop
- Fa sor, Bokor sor
- Kerítés
- Telekhatár

- A dokumentációhoz nyíltárkos közműfeltárás és műszeres (földalatti) közműbemérés nem készült! A terven szereplő meglévő közművek helye az üzemeltető adatszolgáltatása alapján lett felvéve, az üzemeltető által megadott alaptérképek transzformálásával, mely alaptérképek a valós állapottól eltérnek. A meglévő közművek mélységbeli feltüntetése az átlagos fektetési mélységben csak tájékoztató jellegű. Kivitelezéskor minden rákötésnél illetve keresztezésnél nyíltárkos közműfeltárást kell végezni!
- A kivitelezés megkezdése előtt kutatógödörrel, szakfelügyelet mellett kell feltárni az egyes közműveket helyét. A különböző közművek pontos ismeretében a tervezett csatornák nyomvonalának módosítása válhat szükségessé.
- Kivitelezéskor a közműtulajdonosok előírásait, valamint a közműkeresztezésekre vonatkozó szabványokat szigorúan be kell tartani!
- A közművezetékek közelében gépi földmunkát végezni tilos, ezen helyeken csak kézi földmunka végezhető, fokozott figyelemmel és óvatossággal.
- A keresztezett, megközelített közművezetékeket a vonatkozó szakági előírások, szabványok, valamint a közmű-üzemeltetői hozzájárulásokban foglaltak szerint be kell védeni, illetve ki kell váltani. A kiváltást csak a közműtulajdonos végezheti!

Adott magasságok Balti alapszintre vonatkoznak.

Megrendelő:

MÉSZÁROS és MÉSZÁROS

M-E 2020 Konzorcium
H - 8086 Felcsút, 0311/5. hrsz.
Tel:+36-22/594-016, Fax: +36-22/532-157

EUROASZFALT ÉPÍTŐ ÉS SZOLGÁLTATÓ KFT.

AQUA DUPLEX MÉRNÖKIRODA KFT.

Ügyv. igazgató	GÁLAI ANDRÁS SÁNDOR	Vezető tervező	Pap A.		Dátum: 2018. 04. hó
Belső tervellenőr	Tornyai G.	Szakági tervező	Gránicz J.		
Felelős tervező	Pap A.	Tervező rajzoló	Halmai F. L.		Méretarány: M=1:500
Megrendelő: Mészáros és Mészáros Kft.					
A terv tárgya: **KEHOP-2.2.2-15-2016-00081 azonosítószámú Észak-Magyarországi szennyvízelvezetési és -kezelési fejlesztés 7. (ÉMO7) projekt Kerekharaszt szennyvízelvezetésének vízjogi létesítési engedélyes terve**					Munkaszám: AD1/2018.
A tervrész tárgya: 1-0-0 jelű csatorna részletes helyszínrajza					Tervrész száma: RH-04.

Székhely: 6500 Baja, Darázs utca 48. e-mail: aquaduplex@gmail.com telefon: +36-30/9466-971

Ezen terv az AQUA DUPLEX Kft. szellemi terméke, mely jogvédelem alatt áll, további felhasználása csak a tervező hozzájárulásával engedélyezett!

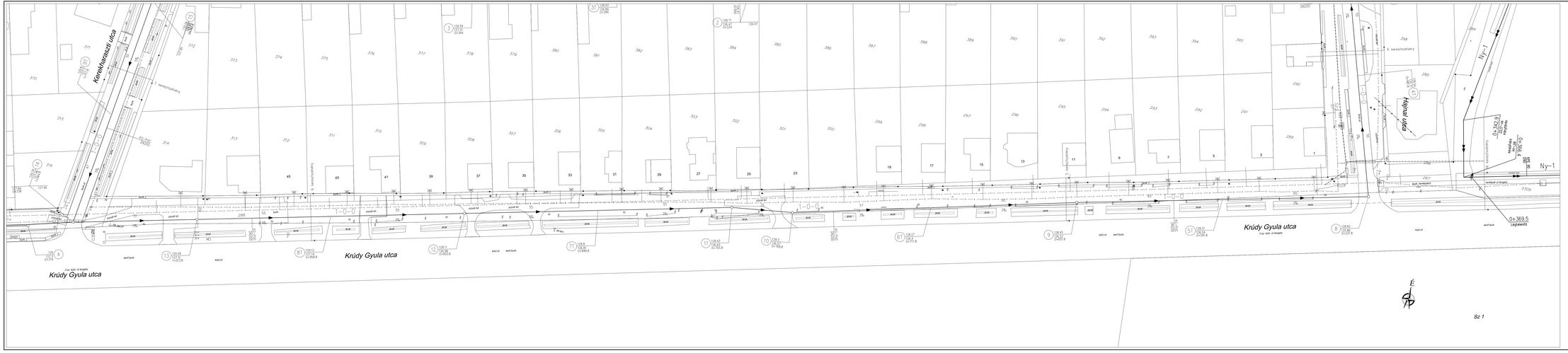

JELMAGYARÁZAT

Nyomvonalak jelölése: A-2-NY-2

Csatlakozó csatorna jelölése: 11-0-0

Közművek:

- megelőző vízvezeték
- megelőző gázvezeték
- megelőző távközlési földkábel
- megelőző elektromos földkábel
- megelőző optikai kábel

Egyéb:

- Oszlop
- Fa sor, Bokor sor
- Kerítés
- Telekhatár

- A dokumentációban nyilvántartott közműfelmérés és adatszerzés (földkábel) közműbetemetés nem készült! A terven szereplő megelőző közművek helye az ütemelőtt adatszolgáltatás alapján lett felvéve, az ütemelőtt által megadott alapértékű transzformálással, mely alapértékű a valós állapottól eltérhet. A megelőző közművek mélységének feltárásához az ideiglen fektetési mélységhez csak tájékoztató jellegű. Kivitelezéskor minden ideiglenesen ábrázolt közmű ütemelőtt és szükséges esetben a szükséges feltárásokat kell végezni!
- A kivitelezés megkezdése előtt kutatógödröket, szakfeltárgödröket meélyíteni kell feltárni az egyes közművezetékek helyét. A feltárásról készítsenek pontos zaszerelési a tervezett csatornák nyomvonalának módosítása vállat szükséges!.
- Kereszteződések a közműtulajdonosok előírásait, valamint a közműkiszerelésekre vonatkozó szabványokat szigorúan be kell tartani!
- A közművezetékek közelében gépi földmunkát végezni tilos, ezen helyeken csak kézi földmunka végezhető, fokozott figyelemmel és óvatossággal.
- A keresztezett, megközelített közművezetékeket a vonatkozó szakági előírások, szabványok, valamint a közmű-szolgáltató hozzájárulásában foglaltak szerint be kell védeni, illetve ki kell válnai. A kivitelezt csak a közműtulajdonos végezheti!

Adott magasságok Balti alapszintre vonatkoznak.

Megrendelő:
MÉSZÁROS MÉSZÁROS

M-E 2020 Konzorcium
H - 8086 Felcsút, 0311/5. hrsz.
Tel.:+36-22/594-016, Fax: +36-22/532-157

EUROASZFALT Útépítő és Szolgáltató Kft.

AQUA DUPLEX MÉRNÖKIRODA KFT.

Ügyv. igazgató	GÁLAI ANDRÁS SÁNDOR	Vezető tervező	Pap A.	Dátum:	2018. 04. hó
Belső tervellenőr	Tornyai G.	Szakági tervező	Gránicz J.		
Felelős tervező	Pap A.	Tervező rajzoló	Hajmás F. L.	Méretarány:	M=1:500
Megrendelő:	Mészáros és Mészáros Kft.				
A terv tárgya:	**ERDF-2.2.1-15-2016-00081 azonosítószámú Észak-Magyarországi szennyvízvezeték és -kezelési fejlesztés 7. (ÉMOT) projekt Kerekharaszt szennyvízvezetékének vízjogi létesítési engedélyes terve**			Munkaszám:	AD1/2018.
A tervezési tárgya:	1-0-0 jelű csatorna részletes helyszínrajza			Tervezési szám:	RH-03.

Székhely: 6500 Baja, Dózsa József 4B. e-mail: aquaduplex@gmail.com Telefon: +36-30/9466-971

Ezen terv az AQUA DUPLEX Kft. szellemi terméke, mely jogosítvényt csak a tervezési feladatok megoldásával szemben jogosult felhasználni.

JELMAGYARÁZAT

Nyomóvezeték jelölése:

A–2–NY–2

fedlapszint / folyásfenékszint / folyásfenékszint szelvényszám — 4/1 átemelő

Gravitációs csatorna jelölése:

11–0–0

fedlapszint / folyásfenékszint / folyásfenékszint szelvényszám — 1T

aknatávolság

fedlapszint / folyásfenékszint / folyásfenékszint szelvényszám — 1

átemelő — tisztítódom — eses — tisztítóakna — gravitációs házbekötés — fedlapszint / folyásfenékszint — nyomott házbekötés — fedlapszint / folyásfenékszint

Közművek:

- meglévő vízvezeték
- G — G — meglévő gázvezeték
- meglévő távközlési földkábel
- efk — efk — meglévő elektromos földkábel
- fpt — fpt — meglévő optikai kábel

Egyéb:

- Oszlop
- Fa sor, Bokor sor
- Kerítés
- Telekhatár

- A dokumentációhoz nyílt árkos közműfeltárás és műszeres (földalatti) közműbemérés nem készült! A terven szereplő meglévő közművek helye az üzemeltető adatszolgáltatása alapján lett felvéve, az üzemeltető által megadott alaptérképek transzformálásával, mely alaptérképek a valós állapottól eltérnek. A meglévő közművek mélységbeli feltüntetése az átlagos fektetési mélységben csak tájékoztató jellegű. Kivitelezéskor minden rákötésnél illetve keresztezésnél nyílt árkos közműfeltárást kell végezni!
- A kivitelezés megkezdése előtt kutatógödörrel, szakfelügyelet mellett kell feltárni az egyes közműveket helyét. A különböző közművek pontos ismeretében a tervezett csatornák nyomvonalának módosítása válhat szükségessé.
- Kivitelezéskor a közműtulajdonosok előírásait, valamint a közműkeresztezésekre vonatkozó szabványokat szigorúan be kell tartani!
- A közművezetékek közelében gépi földmunkát végezni tilos, ezen helyeken csak kézi földmunka végezhető, fokozott figyelemmel és óvatossággal.
- A keresztezett, megközelített közművezetékeket a vonatkozó szakági előírások, szabványok, valamint a közmű-üzemeltetői hozzájárulásokban foglaltak szerint be kell védeni, illetve ki kell váltani. A kiváltást csak a közműtulajdonos végezheti!

Adott magasságok Balti alapszintre vonatkoznak.

Megrendelő:

MÉSZÁROS és MÉSZÁROS

M-É 2020 Konzorcium
H - 8086 Felsút, 0311/5. hrsz.
Tel.:+36-22/594-016, Fax: +36-22/332-157

EUROASZFALT ÉPÍTŐ ÉS SZOLGÁLTATÓ KFT.

AQUA DUPLEX MÉRNÖKIRODA KFT.

Ügyv. igazgató	GÁLAI ANDRÁS SÁNDOR	Vezető tervező	Pap A.		Dátum: 2018. 04. hó
Felelős tervező	Pap A.	Tervező rajzoló	Halmai F. L.		Méretarány: M=1:500
Megrendelő:	Mészáros és Mészáros Kft.				
A terv tárgya:	**KEHOP-2.2.2-15-2016-00081 azonosítószámú Észak-Magyarországi szennyvízelvezetési és -kezelési fejlesztés 7. (ÉMO7) projekt Kerekharaszt szennyvízelvezetésének vízjogi létesítési engedélyes terve**				Munkaszám: AD1/2018.
A tervrész tárgya:	1-1-0 jelű csatorna részletes helyszínrajza				Tervrész száma: RH-06.

Székhely: 6500 Baja, Darázs utca 48. e-mail: aquaduplex@gmail.com telefon: +36-30/9466-971

Ezen terv az AQUA DUPLEX Kft. szellemi terméke, mely jogvédelem alatt áll, további felhasználása csak a tervező hozzájárulásával engedélyezett!

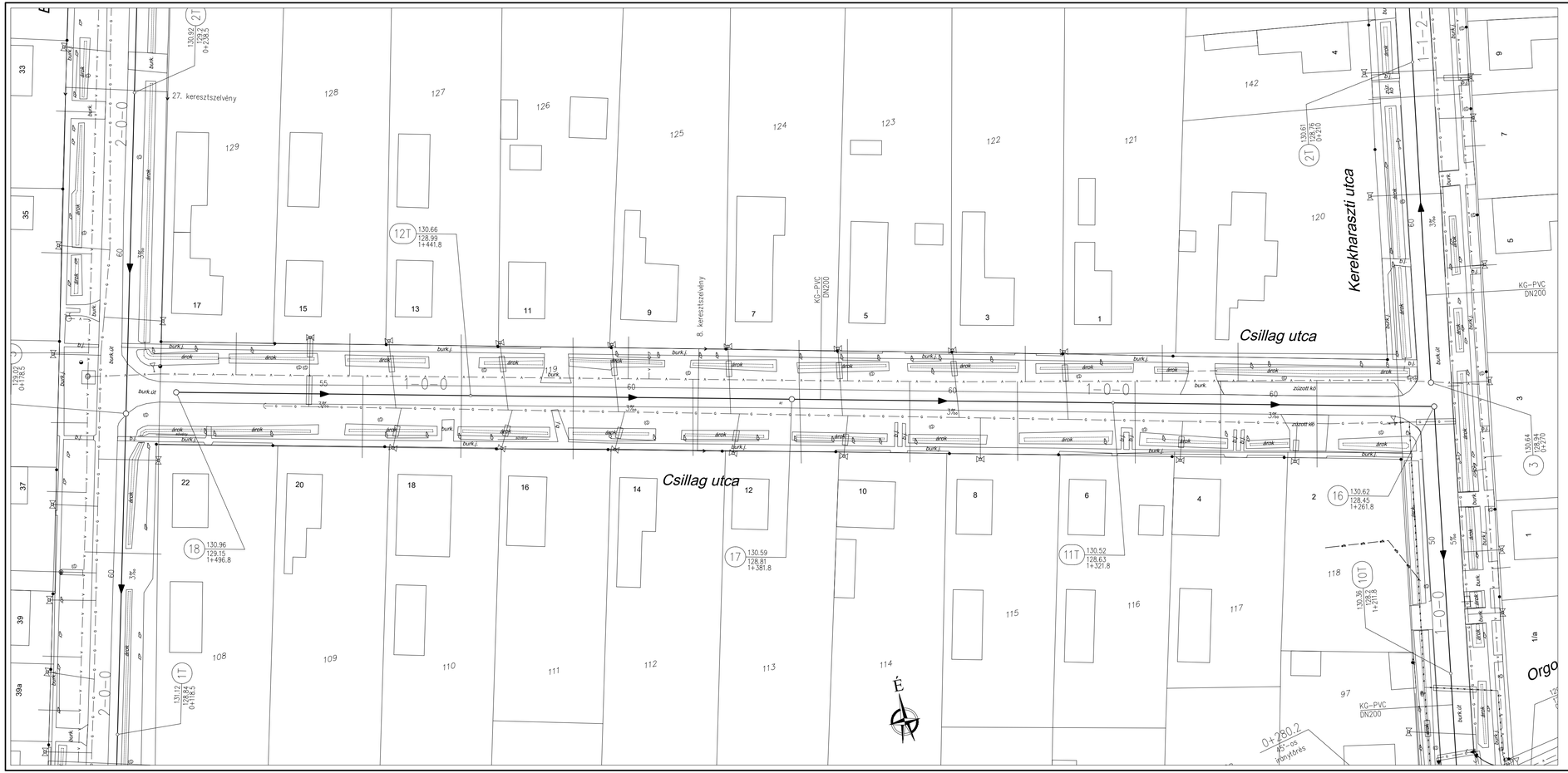

JELMAGYARÁZAT

Nyomóvezeték jelölése:

A–2–NY–2

Gravitációs csatorna jelölése:

11–0–0

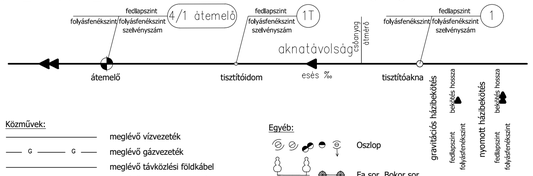

Közművek:

- meglévő vízvezeték
- meglévő gázvezeték
- meglévő távközlési földkábel
- meglévő elektromos földkábel
- meglévő optikai kábel

Egyéb:

- Oszlop
- Fa sor, Bokor sor
- Kerítés
- Telekhatár

- A dokumentációhoz nyíltárkos közműfeltárás és műszeres (földalatti) közműbemérés nem készült! A terven szereplő meglévő közművek helye az üzemeltető adatszolgáltatása alapján lett felvéve, az üzemeltető által megadott alaptérképek transzformálásával, mely alaptérképek a valós állapottól eltérőek. A meglévő közművek mélységbeli feltüntetése az átlagos fektetési mélységben csak tájékoztató jellegű. Kivitelezéskor minden rákötésnél illetve keresztezésnél nyíltárkos közműfeltárást kell végezni!
- A kivitelezés megkezdése előtt kutatógödörrel, szakfelügyelet mellett kell feltárni az egyes közműveket helyét. A különböző közművek pontos ismeretében a tervezett csatornák nyomvonalának módosítása válhat szükségessé.
- Kivitelezéskor a közműtulajdonosok előírásait, valamint a közműkeresztezésekre vonatkozó szabványokat szigorúan be kell tartani!
- A közművezetékek közelében gépi földmunkát végezni tilos, ezen helyeken csak kézi földmunka végezhető, fokozott figyelemmel és óvatossággal.
- A keresztezett, megközelített közművezetékeket a vonatkozó szakági előírások, szabványok, valamint a közmű-üzemeltetői hozzájárulásokban foglaltak szerint be kell védeni, illetve ki kell váltani. A kiváltást csak a közműtulajdonos végezheti!

Adott magasságok Balti alapszintre vonatkoznak.

Megrendelő:

MÉSZÁROS és MÉSZÁROS

M-E 2020 Konzorcium
H - 8086 Felcsút, 0311/5. hrsz.
Tel:+36-22/594-016, Fax: +36-22/532-157

EUROASZFALT ÉPÍTŐ ÉS SZOLGÁLTATÓ KFT.

AQUA DUPLEX MÉRNÖKIRODA KFT.

Ügyv. igazgató	GÁLAI ANDRÁS SÁNDOR		Vezető tervező	Pap A.		Dátum: 2018. 04. hó
Belső tervellenőr	Tornyai G.		Szakági tervező	Grániczy J.		
Felelős tervező	Pap A.		Tervező rajzoló	Halmai F. L.		Méretarány: M=1:500
Megrendelő: Mészáros és Mészáros Kft.						
A terv tárgya: **KEHOP-2.2.2-15-2016-00081 azonosítószámú Észak-Magyarországi szennyvízelvezetési és -kezelési fejlesztés 7. (ÉMO7) projekt Kerekharaszt szennyvízelvezetésének vízjogi létesítési engedélyes terve**						Munkaszám: AD1/2018.
A tervrész tárgya: 1-0-0 jelű csatorna részletes helyszínrajza						Tervrész száma: RH-05.

Székhely: 6500 Baja, Darázs utca 48. e-mail: aquaduplex@gmail.com telefon: +36-30/9466-971

Ezen terv az AQUA DUPLEX Kft. szellemi terméke, mely jogvédelem alatt áll, további felhasználása csak a tervező hozzájárulásával engedélyezett!!

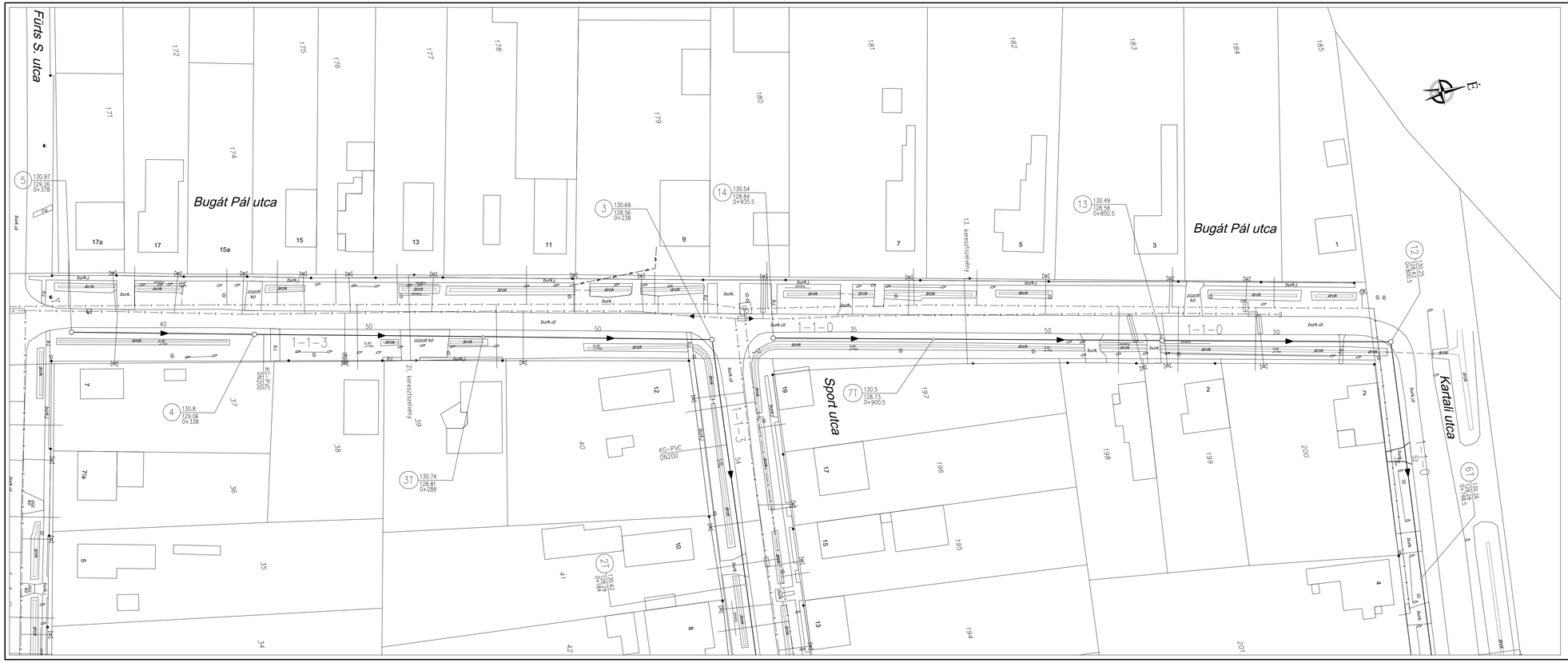

JELMAGYARÁZAT

Nyomóvezeték jelölése: A–2–NY–2

Gravitációs csatorna jelölése: 11–0–0

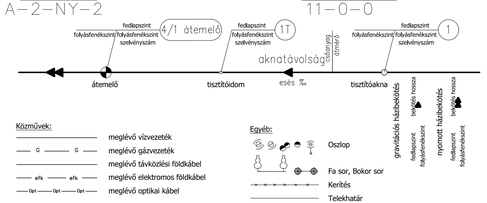

Közművek:

- meglévő vízvezeték
- meglévő gázvezeték
- meglévő távközlési földkábel
- meglévő villamos földkábel
- meglévő optikai kábel

Egyéb:

- Oszlop
- Fa sor, Bokor sor
- Kerítés
- Telekhatár

- A dokumentációhoz nyílt árkos közműfeltárás és műszeres (földalatti) közműbemérés nem készült! A terven szereplő meglévő közművek helye az üzemeltető adatszolgáltatása alapján lett felvéve, az üzemeltető által megadott alaptérképek transformálásával, mely alaptérképek a valós állapotról eltérnek. A meglévő közművek mélységbeli feltüntetése az átlagos fektetési mélységben csak tájékoztató jellegű. Kivitelezéskor minden rákötésnél illetve keresztezésnél nyílt árkos közműfeltárást kell végezni!
- A kivitelezés megkezdése előtt kutatógödörrel, szakfelügyelet mellett kell feltárni az egyes közműveket helyét. A különböző közművek pontos ismeretében a tervezett csatornák nyomvonalának módosítása válhat szükségessé.
- Kivitelezéskor a közműtulajdonosok előírásait, valamint a közműkeresztezésekre vonatkozó szabványokat szigorúan be kell tartani!
- A közművezetékek közelében gépi földmunkát végezni tilos, ezen helyeken csak kézi földmunka végezhető, fokozott figyelemmel és óvatossággal.
- A kereszteztett, megközelített közművezetékeket a vonatkozó szakági előírások, szabványok, valamint a közmű-üzemeltetői hozzájárulásokban foglaltak szerint be kell védeni, illetve ki kell váltani. A kiváltást csak a közműtulajdonos végezheti!

Adott magasságok Balti alapszintre vonatkoznak.

Megrendelő:

MÉSZÁROS és MÉSZÁROS

M-E 2020 Konzorcium
H - 8086 Felcsút, 0311/5. hrsz.
Tel:+36-22/594-016, Fax: +36-22/532-157

EUROASZFALT ÉPÍTŐ ÉS SZIGETELŐANYAG KFT.

AQUA DUPLEX MÉRNÖKIRODA KFT.

Ügyv. igazgató	GÁLAI ANDRÁS SÁNDOR	Vezető tervező	Pap A.		Dátum: 2018. 04. hó
Felelős tervezők	Tornyai G. / Pap A.	Szakági tervező	Gránicz J.		
		Tervező rajzoló	Halmai F. L.		Méretarány: M=1:500

Megrendelő: Mészáros és Mészáros Kft.

A terv tárgya: **KEHOP-2.2.2-15-2016-00081 azonosítószámú Észak-Magyarországi szennyvízelvezetési és -kezelési fejlesztés 7. (ÉMO7) projekt Kerekharaszt szennyvízelvezetésének vízjogi létesítési engedélyes terve**

Munkaszám: AD1/2018.

A tervrész tárgya: 1-1-0 jelű csatorna részletes helyszínrajza

Tervrész száma: RH-09.

Székhely: 6500 Baja, Darázs utca 48. e-mail: aquaduplex@gmail.com telefon: +36-30/9466-971

Ezen terv az AQUA DUPLEX Kft. szellemi terméke, mely jogvédelem alatt áll, további felhasználása csak a tervező hozzájárulásával engedélyezett!!

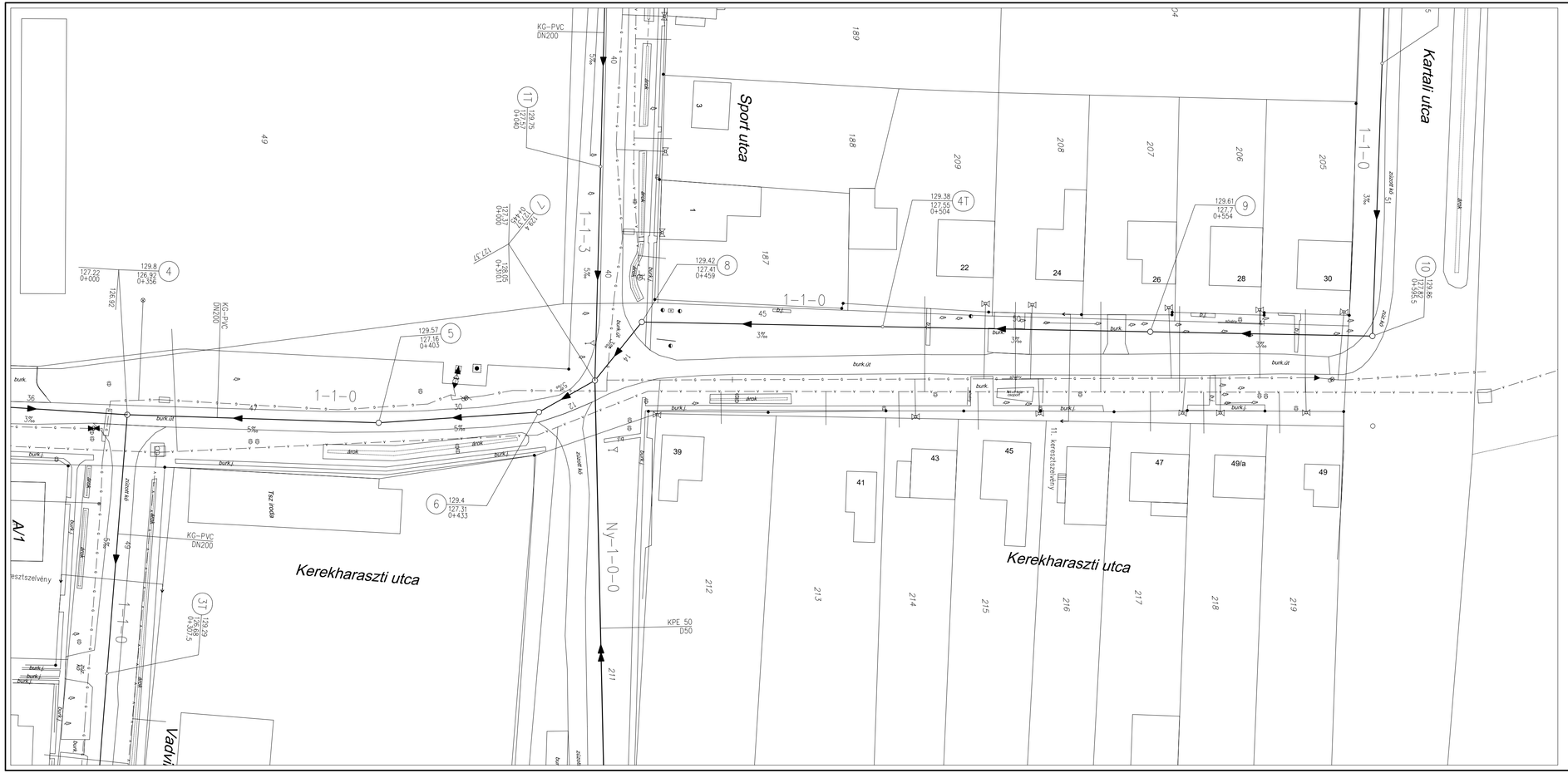

JELMAGYARÁZAT

Nyomóvezeték jelölése:

A–2–NY–2

Gravitációs csatorna jelölése:

11–0–0

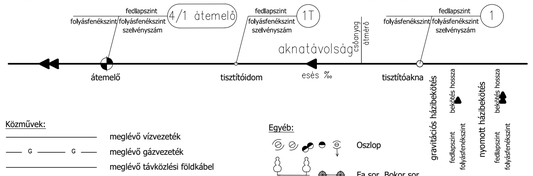

Közművek:

- meglévő vízvezeték
- meglévő gázvezeték
- meglévő távközlési földkábel
- meglévő elektromos földkábel
- meglévő optikai kábel

Egyéb:

- Oszlop
- Fa sor, Bokor sor
- Kerítés
- Telekhatár

- A dokumentációhoz nyíltárkos közműfeltárás és műszeres (földalatti) közműbemérés nem készült! A terven szereplő meglévő közművek helye az üzemeltető adatszolgáltatása alapján lett felvéve, az üzemeltető által megadott alaptérképek transzformálásával, mely alaptérképek a valós állapottól eltérnek. A meglévő közművek mélységbeli feltüntetése az átlagos fektetési mélységben csak tájékoztató jellegű. Kivitelezéskor minden rákötésnél illetve keresztezésnél nyíltárkos közműfeltárást kell végezni!
- A kivitelezés megkezdése előtt kutatógödörrel, szakfelügyelet mellett kell feltárni az egyes közműveket helyét. A különböző közművek pontos ismeretében a tervezett csatornák nyomvonalának módosítása válhat szükségessé.
- Kivitelezéskor a közműtulajdonosok előírásait, valamint a közműkeresztezésekre vonatkozó szabványokat szigorúan be kell tartani!
- A közművezetékek közelében gépi földmunkát végezni tilos, ezen helyeken csak kézi földmunka végezhető, fokozott figyelemmel és óvatossággal.
- A keresztezett, megközelített közművezetékeket a vonatkozó szakági előírások, szabványok, valamint a közmű-üzemeltetői hozzájárulásokban foglaltak szerint be kell védeni, illetve ki kell váltani. A kiváltást csak a közműtulajdonos végezheti!

Adott magasságok Balti alapszintre vonatkoznak.

Megrendelő:

MÉSZÁROS és MÉSZÁROS

M-E 2020 Konzorcium
H - 8086 Felcsút, 0311/5. hrsz.
Tel:+36-22/594-016, Fax: +36-22/532-157

EUROASZFALT ÉPÍTŐ ÉS SZOLGÁLTATÓ KFT.

AQUA DUPLEX MÉRNÖKIRODA KFT.

Ügyv. igazgató	GÁLAI ANDRÁS SÁNDOR		Vezető tervező	Pap A.		Dátum: 2018. 04. hó
Felelős tervező	Pap A.		Szakági tervező	Gránicz J.		
Felelős tervező	Pap A.		Tervező rajzoló	Halmai F. L.		Méretarány: M=1:500
Megrendelő: Mészáros és Mészáros Kft.						
A terv tárgya: **KEHOP-2.2.2-15-2016-00081 azonosítószámú Észak-Magyarországi szennyvízelvezetési és -kezelési fejlesztés 7. (ÉMO7) projekt Kerekharaszt szennyvízelvezetésének vízjogi létesítési engedélyes terve**						Munkaszám: AD1/2018.
A tervrész tárgya: 1-1-0 jelű csatorna részletes helyszínrajza						Tervrész száma: RH-07.

Székhely: 6500 Baja, Darázs utca 48. e-mail: aquaduplex@gmail.com telefon: +36-30/9466-971

Ezen terv az AQUA DUPLEX Kft. szellemi terméke, mely jogvédelem alatt áll, további felhasználása csak a tervező hozzájárulásával engedélyezett!!

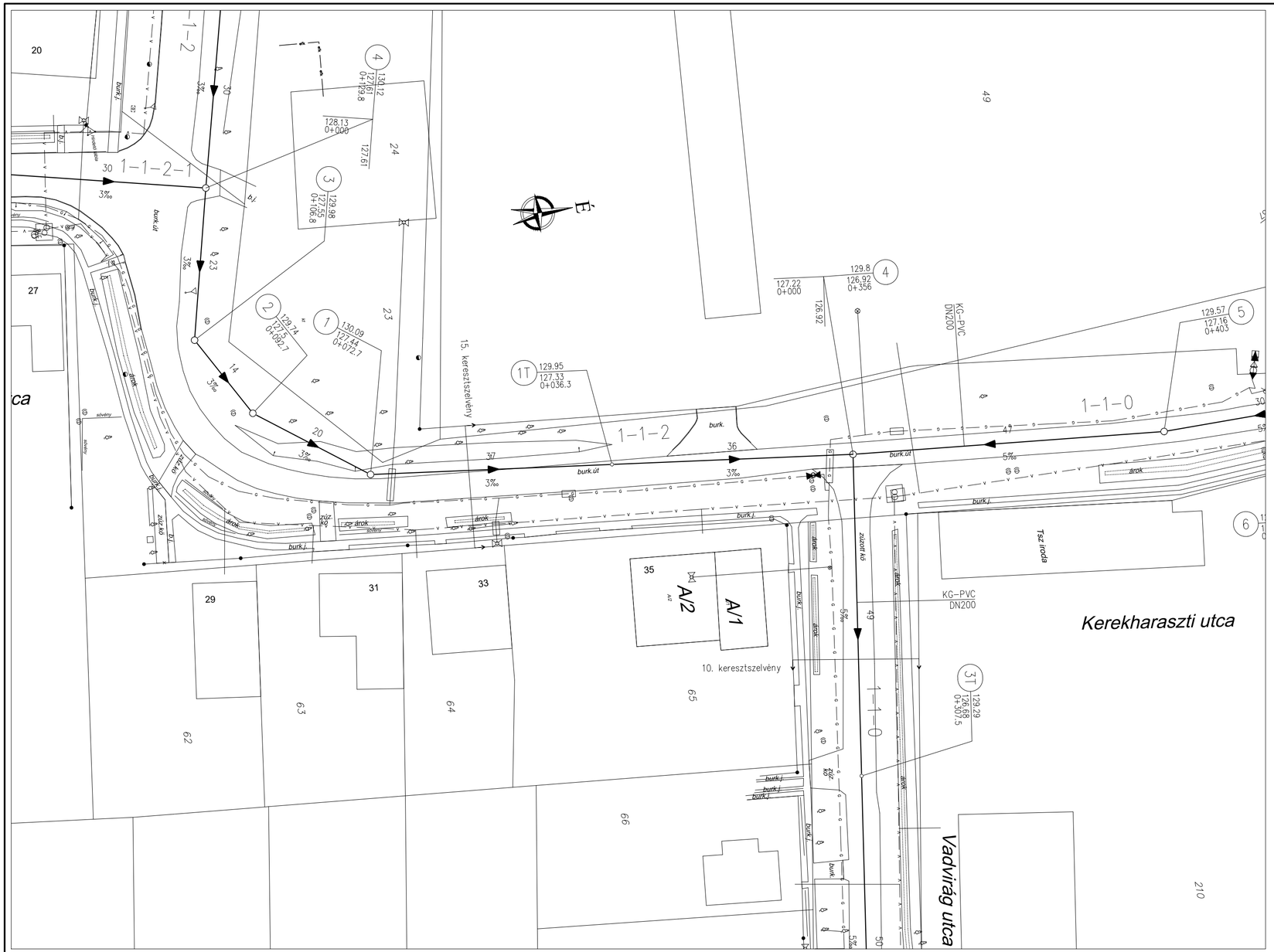

JELMAGYARÁZAT

Nyomóvezeték jelölése:

A–2–NY–2

Gravitációs csatorna jelölése:

11–0–0

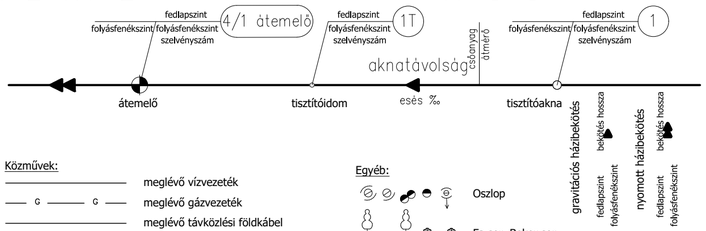

Közművek:

- meglévő vízvezeték
- meglévő gázvezeték
- meglévő távközlési földkábel
- meglévő elektromos földkábel
- meglévő optikai kábel

Egyéb:

- Oszlop
- Fa sor, Bokor sor
- Kerítés
- Telekhatár

- A dokumentációhoz nyíltárkos közműfeltárás és műszeres (földalatti) közműbemérés nem készült! A terven szereplő meglévő közművek helye az üzemeltető adatszolgáltatása alapján lett felvéve, az üzemeltető által megadott alaptérképek transzformálásával, mely alaptérképek a valós állapottól eltérőek. A meglévő közművek mélységbeli feltüntetése az átlagos fektetési mélységben csak tájékoztató jellegű. Kivitelezéskor minden rákötésnél illetve keresztezésnél nyíltárkos közműfeltárást kell végezni!
- A kivitelezés megkezdése előtt kutatógödörrel, szakfelügyelet mellett kell feltárni az egyes közműveket helyét. A különböző közművek pontos ismeretében a tervezett csatornák nyomvonalának módosítása válhat szükségessé.
- Kivitelezéskor a közműtulajdonosok előírásait, valamint a közműkeresztezésekre vonatkozó szabványokat szigorúan be kell tartani!
- A közművezetékek közelében gépi földmunkát végezni tilos, ezen helyeken csak kézi földmunka végezhető, fokozott figyelemmel és óvatossággal.
- A keresztezett, megközelített közművezetékeket a vonatkozó szakági előírások, szabványok, valamint a közmű-üzemeltetői hozzájárulásokban foglaltak szerint be kell védeni, illetve ki kell váltani. A kiváltást csak a közműtulajdonos végezheti!

Adott magasságok Balti alapszintre vonatkoznak.

Megrendelő:

MÉSZÁROS és MÉSZÁROS

M-E 2020 Konzorcium
H - 8086 Felcsút, 0311/5. hrsz.
Tel:+36-22/594-016, Fax: +36-22/532-157

EUROASZFALT ÉPÍTŐ ÉS SZOLGÁLTATÓ KFT.

AQUA DUPLEX MÉRNÖKIRODA KFT.

Ügyv. igazgató	GÁLAI ANDRÁS SÁNDOR		Vezető tervező	Pap A.	Dátum: 2018. 04. hó
Belső tervellenőr	Tornyai G.		Szakági tervező	Gránicz J.	
Felelős tervező	Pap A.		Tervező rajzoló	Halmai F. L.	Méretarány: M=1:500

Megrendelő: Mészáros és Mészáros Kft.

A terv tárgya: **KEHOP-2.2.2-15-2016-00081 azonosítószámú Észak-Magyarországi szennyvízelvezetési és -kezelési fejlesztés 7. (ÉMO7) projekt Kerekharaszt szennyvízelvezetésének vízjogi létesítési engedélyes terve**

Munkaszám: AD1/2018.

A tervrész tárgya: 1-1-2 jelű csatorna részletes helyszínrajza

Tervrész száma: RH-11.

Székhely: 6500 Baja, Darázs utca 48. e-mail: aquaduplex@gmail.com telefon: +36-30/9466-971

Ezen terv az AQUA DUPLEX Kft. szellemi terméke, mely jogvédelem alatt áll, további felhasználása csak a tervező hozzájárulásával engedélyezett!

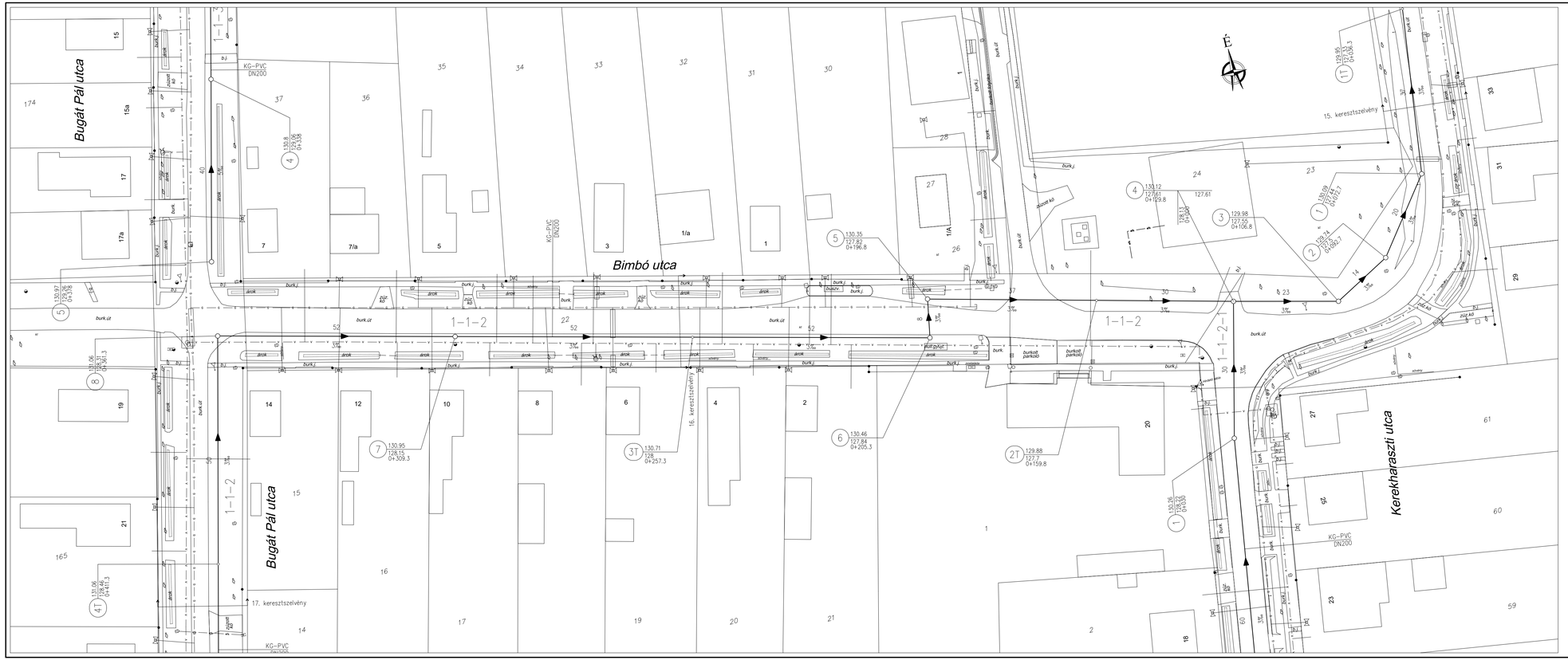

JELMAGYARÁZAT

Nyomóvezeték jelölése: A–2–NY–2

Gravitációs csatorna jelölése: 11–0–0

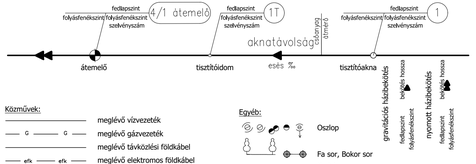

Közművek:

- meglévő vízvezeték
- meglévő gázvezeték
- meglévő távközlési földkábel
- meglévő elektromos földkábel
- meglévő optikai kábel

Egyéb:

- Oszlop
- Fa sor, Bokor sor
- Kerítés
- Telekhatár

- A dokumentációhoz nyíltárkos közműfeltárás és műszeres (földalatti) közműbemérés nem készült! A terven szereplő meglévő közművek helye az üzemeltető adatszolgáltatása alapján lett felvéve, az üzemeltető által megadott alaptérképek transformálásával, mely alaptérképek a valós állapottól eltérnek. A meglévő közművek mélységbeli feltüntetése az átlagos fektetési mélységben csak tájékoztató jellegű. Kivitelezéskor minden rákötésnél illetve keresztezésnél nyíltárkos közműfeltárást kell végezni!
- A kivitelezés megkezdése előtt kutatógödörrel, szakfelügyelet mellett kell feltárni az egyes közműveket helyét. A különböző közművek pontos ismeretében a tervezett csatornák nyomvonalának módosítása válhat szükségessé.
- Kivitelezéskor a közműtulajdonosok előírásait, valamint a közműkeresztezésekre vonatkozó szabványokat szigorúan be kell tartani!
- A közművezetékek közelében gépi földmunkát végezni tilos, ezen helyeken csak kézi földmunka végezhető, fokozott figyelemmel és óvatossággal.
- A keresztezett, megközelített közművezetékeket a vonatkozó szakági előírások, szabványok, valamint a közmű-üzemeltetői hozzájárulásokban foglaltak szerint be kell védeni, illetve ki kell váltani. A kiváltást csak a közműtulajdonos végezheti!

Adott magasságok Balti alapszintre vonatkoznak.

Megrendelő:

MÉSZÁROS és MÉSZÁROS

M-E 2020 Konzorcium
H - 8086 Felcsút, 0311/5. hrsz.
Tel:+36-22/594-016, Fax: +36-22/532-157

EUROASZFALT ÉPÍTŐ ÉS SZIGETELŐ KFT.

AQUA DUPLEX MÉRNÖKIRODA KFT.

Ügyv. igazgató	GÁLAI ANDRÁS SÁNDOR	Vezető tervező	Pap A.		Dátum: 2018. 04. hó
Belső tervellenőr	Tornyai G.	Szakági tervező	Gránicz J.		
Felelős tervező	Pap A.	Tervező rajzoló	Halmai F. L.		Méretarány: M=1:500

Megrendelő: Mészáros és Mészáros Kft.

A terv tárgya: **KEHOP-2.2.2-15-2016-00081 azonosítószámú Észak-Magyarországi szennyvízelvezetési és -kezelési fejlesztés 7. (ÉMO7) projekt Kerekharaszt szennyvízelvezetésének vízjogi létesítési engedélyes terve**

Munkaszám: AD1/2018.

A tervrész tárgya: 1-1-2 jelű csatorna részletes helyszínrajza

Tervrész száma: RH-12.

Székhely: 6500 Baja, Darázs utca 48. e-mail: aquaduplex@gmail.com telefon: +36-30/9466-971

Ezen terv az AQUA DUPLEX Kft. szellemi terméke, mely jogvédelem alatt áll. További felhasználása csak a tervező hozzájárulásával engedélyezett!!

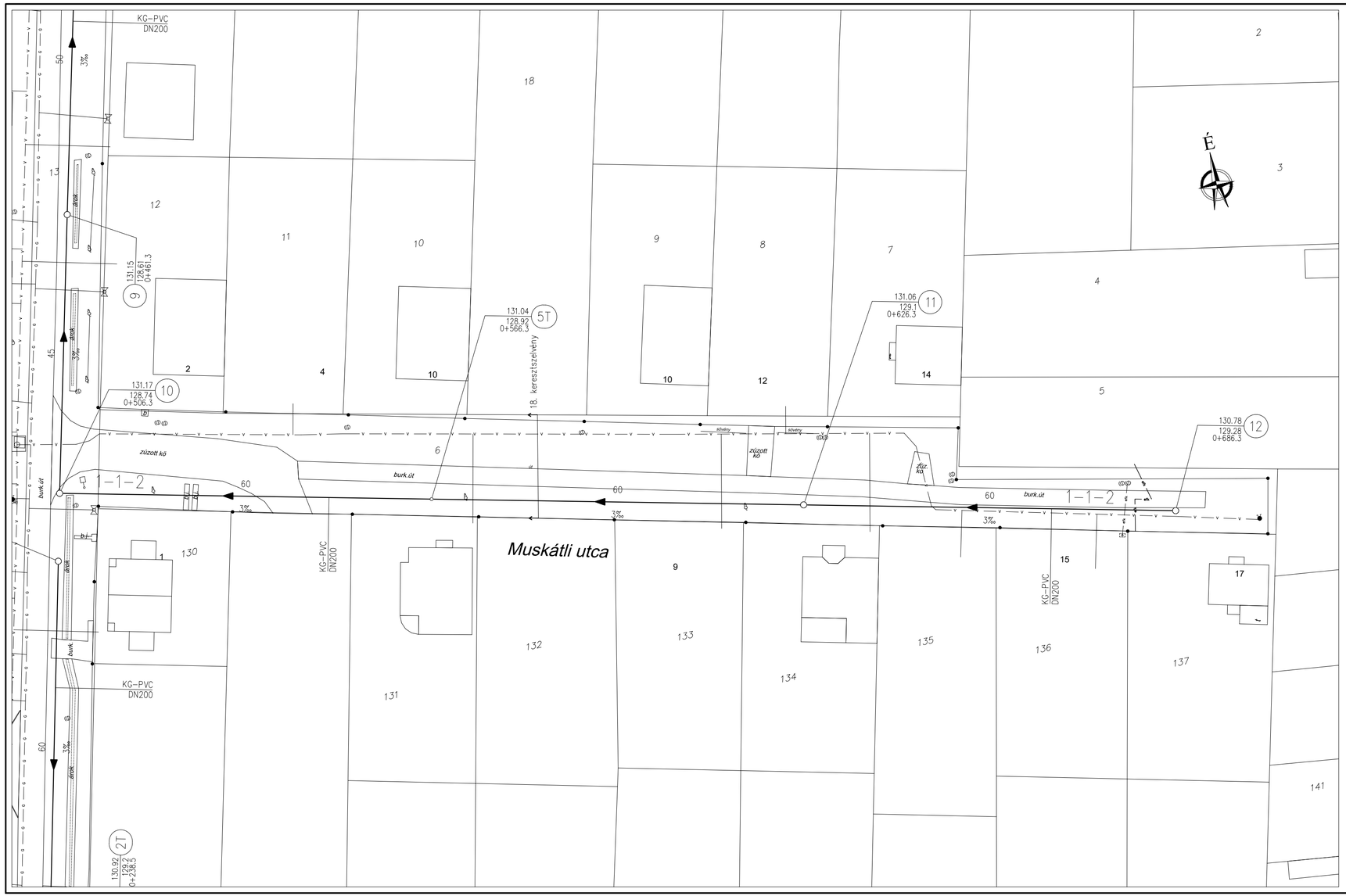

JELMAGYARÁZAT

Nyomóvezeték jelölése: A–2–NY–2

Gravitációs csatorna jelölése: 11–0–0

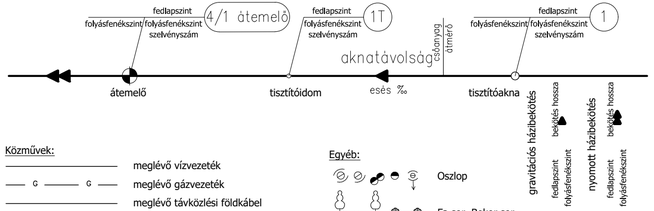

Közművek:

- meglévő vízvezeték
- meglévő gázvezeték
- meglévő távközlési földkábel
- meglévő elektromos földkábel
- meglévő optikai kábel

Egyéb:

- Oszlop
- Fa sor, Bokor sor
- Kerítés
- Telekhatár

- A dokumentációhoz nyiltárkos közműfeltárás és műszeres (földalatti) közműbemérés nem készült! A terven szereplő meglévő közművek helye az üzemeltető adatszolgáltatása alapján lett felvéve, az üzemeltető által megadott alaptérképek transzformálásával, mely alaptérképek a valós állapottól eltérőek. A meglévő közművek mélységbeli feltüntetése az átlagos fektetési mélységben csak tájékoztató jellegű. Kivitelezéskor minden rákötésnél illetve keresztezésnél nyíltárkos közműfeltárást kell végezni!
- A kivitelezés megkezdése előtt kutatógödörrel, szakfelügyelet mellett kell feltárni az egyes közműveket helyét. A különböző közművek pontos ismeretében a tervezett csatornák nyomvonalának módosítása válhat szükségessé.
- Kivitelezéskor a közműtulajdonosok előírásait, valamint a közműkeresztezésekre vonatkozó szabványokat szigorúan be kell tartani!
- A közművezetékek közelében gépi földmunkát végezni tilos, ezen helyeken csak kézi földmunka végezhető, fokozott figyelemmel és óvatossággal.
- A keresztezett, megközelített közművezetékeket a vonatkozó szakági előírások, szabványok, valamint a közmű-üzemeltetői hozzájárulásokban foglaltak szerint be kell védeni, illetve ki kell váltani. A kiváltást csak a közműtulajdonos végezheti!

Adott magasságok Balti alapszintre vonatkoznak.

Megrendelő:

MÉSZÁROS és MÉSZÁROS

M-E 2020 Konzorcium
H - 8086 Felcsút, 0311/5. hrsz.
Tel:+36-22/594-016, Fax: +36-22/532-157

EUROASZFALT ÉPÍTŐ ÉS SZOLGÁLTATÓ KFT.

AQUA DUPLEX MÉRNÖKIRODA KFT.

Ügyv. igazgató	GÁLAI ANDRÁS SÁNDOR	Vezető tervező	Pap A.		Dátum: 2018. 04. hó
Belső tervellenőr	Tornyai G.	Szakági tervező	Gránicz J.		
Felelős tervező	Pap A.	Tervező rajzoló	Halmai F. L.		Méretarány: M=1:500
Megrendelő: Mészáros és Mészáros Kft.					
A terv tárgya: **KEHOP-2.2.2-15-2016-00081 azonosítószámú Észak-Magyarországi szennyvízelvezetési és -kezelési fejlesztés 7. (ÉMO7) projekt Kerekharaszt szennyvízelvezetésének vízjogi létesítési engedélyes terve**					Munkaszám: AD1/2018.
A tervrész tárgya: 1-1-2 jelű csatorna részletes helyszínrajza					Tervrész száma: RH-14.

Székhely: 6500 Baja, Darázs utca 48. e-mail: aquaduplex@gmail.com telefon: +36-30/9466-971

Ezen terv az AQUA DUPLEX Kft. szellemi terméke, mely jogvédelem alatt áll, további felhasználása csak a tervező hozzájárulásával engedélyezett!

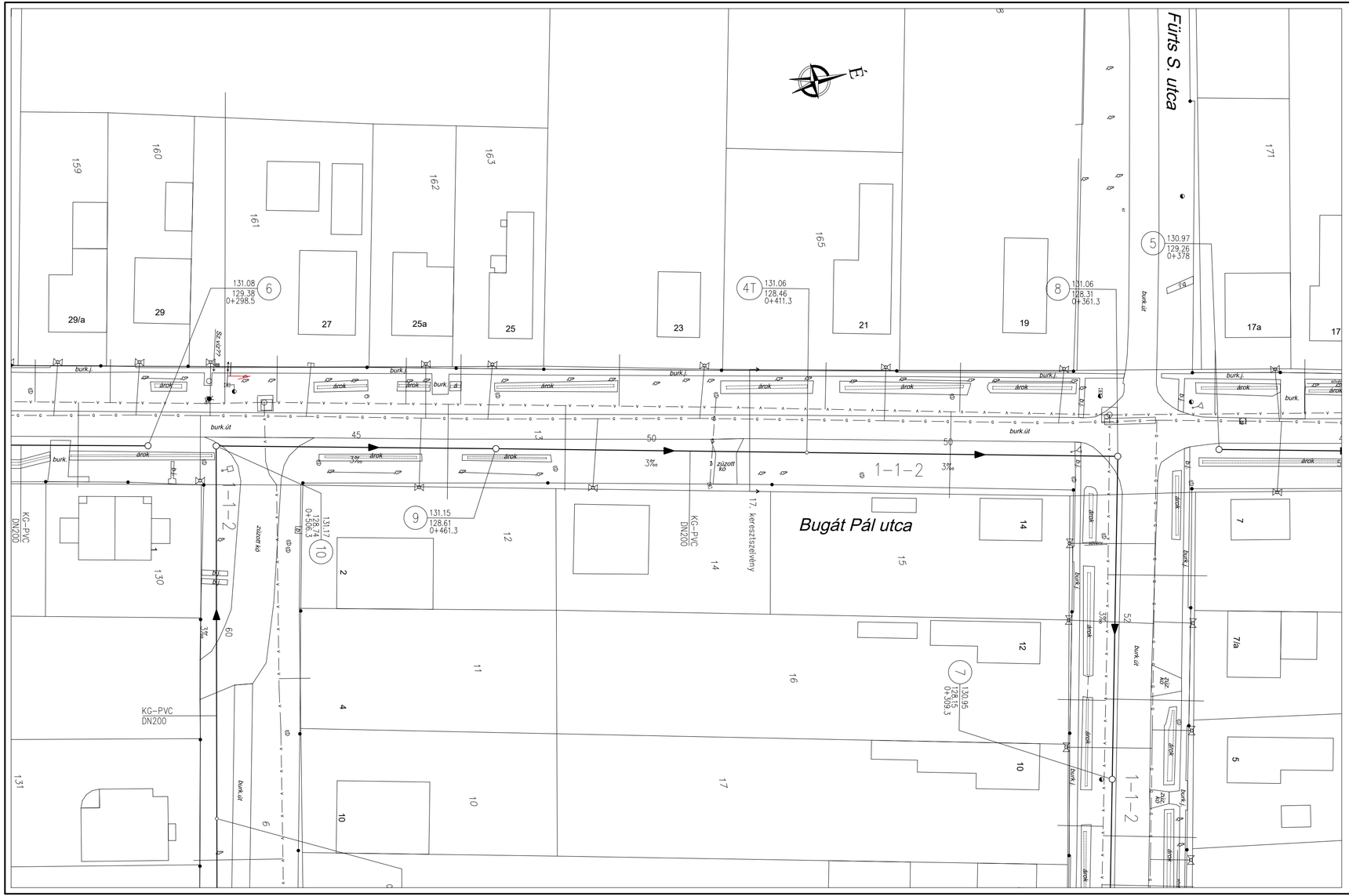

JELMAGYARÁZAT

Nyomóvezeték jelölése:

A–2–NY–2

Gravitációs csatorna jelölése:

11–0–0

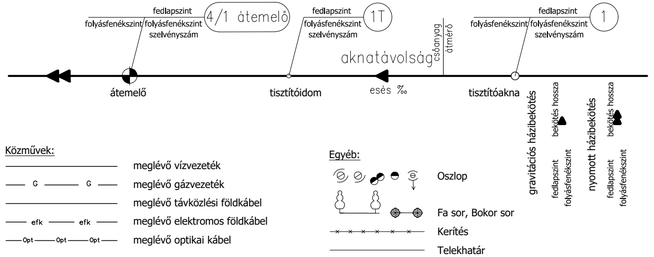

Közművek:

- meglévő vízvezeték
- meglévő gázvezeték
- meglévő távközlési földkábel
- meglévő elektromos földkábel
- meglévő optikai kábel

Egyéb:

- Oszlop
- Fa sor, Bokor sor
- Kerítés
- Telekhatár

- A dokumentációhoz nyiltárkos közműfeltárás és műszeres (földalatti) közműbemérés nem készült! A terven szereplő meglévő közművek helye az üzemeltető adatszolgáltatása alapján lett felvéve, az üzemeltető által megadott alaptérképek transzformálásával, mely alaptérképek a valós állapotól eltérőek. A meglévő közművek mélységbeli feltüntetése az átlagos fektetési mélységben csak tájékoztató jellegű. Kivitelezéskor minden rákötésnél illetve keresztezésnél nyiltárkos közműfeltárást kell végezni!
- A kivitelezés megkezdése előtt kutatógödörrel, szakfelügyelet mellett kell feltárni az egyes közműveket helyét. A különböző közművek pontos ismeretében a tervezett csatornák nyomvonalának módosítása válhat szükségessé.
- Kivitelezéskor a közműtulajdonosok előírásait, valamint a közműkeresztezésekre vonatkozó szabványokat szigorúan be kell tartani!
- A közművezetékek közelében gépi földmunkát végezni tilos, ezen helyeken csak kézi földmunka végezhető, fokozott figyelemmel és óvatossággal.
- A keresztezett, megközelített közművezetékeket a vonatkozó szakági előírások, szabványok, valamint a közmű-üzemeltetői hozzájárulásokban foglaltak szerint be kell védeni, illetve ki kell váltani. A kiváltást csak a közműtulajdonos végezheti!

Adott magasságok Balti alapszintre vonatkoznak.

Megrendelő:

MÉSZÁROS és MÉSZÁROS

M-E 2020 Konzorcium
H - 8086 Felcsút, 0311/5. hrsz.
Tel:+36-22/594-016, Fax: +36-22/532-157

EUROASZFALT ÉPÍTŐ ÉS SZOLGÁLTATÓ KFT.

AQUA DUPLEX MÉRNÖKIRODA KFT.

Ügyv. igazgató	GÁLAI ANDRÁS SÁNDOR	Vezető tervező	Pap A.		Dátum: 2018. 04. hó
Belső tervellenőr	Tornyai G.	Szakági tervező	Gránicz J.		
Felelős tervező	Pap A.	Tervező rajzoló	Halmai F. L.		Méretarány: M=1:500
Megrendelő: Mészáros és Mészáros Kft.					
A terv tárgya: **KEHOP-2.2.2-15-2016-00081 azonosítószámú Észak-Magyarországi szennyvízelvezetési és -kezelési fejlesztés 7. (ÉMO7) projekt Kerekharaszt szennyvízelvezetésének vízjogi létesítési engedélyes terve**					Munkaszám: AD1/2018.
A tervrész tárgya: 1-1-2 jelű csatorna részletes helyszínrajza					Tervrész száma: RH-13.

Székhely: 6500 Baja, Darázs utca 48. e-mail: aquaduplex@gmail.com telefon: +36-30/9466-971

Ezen terv az AQUA DUPLEX Kft. szellemi terméke, mely jogvédelem alatt áll, további felhasználása csak a tervező hozzájárulásával engedélyezett!

JELMAGYARÁZAT

Nyomóvezték jelölése:

A–2–NY–2

Gravitációs csatorna jelölése:

11–0–0

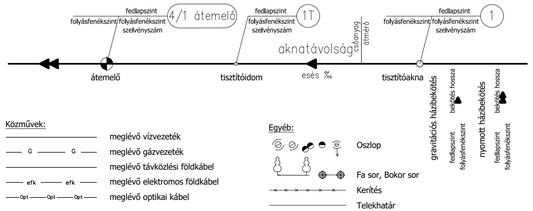

- A dokumentációhoz nyíltárkos közműfeltárás és műszeres (földalatti) közműbemérés nem készült! A terven szereplő meglévő közművek helye az üzemeltető adatszolgáltatása alapján lett felvéve, az üzemeltető által megadott alaptérképek transzformálásával, mely alaptérképek a valós állapottól eltérnek. A meglévő közművek mélységbeli feltüntetése az átlagos fektetési mélységben csak tájékoztató jellegű. Kivitelezéskor minden rákötésnél illetve keresztezésnél nyíltárkos közműfeltárást kell végezni!
- A kivitelezés megkezdése előtt kutatógödörrel, szakfelügyelet mellett kell feltárni az egyes közműveket helyét. A különböző közművek pontos ismeretében a tervezett csatornák nyomvonalának módosítása válhat szükségessé.
- Kivitelezéskor a közműtulajdonosok előírásait, valamint a közműkeresztezésekre vonatkozó szabványokat szigorúan be kell tartani!
- A közművezetékek közelében gépi földmunkát végezni tilos, ezen helyeken csak kézi földmunka végezhető, fokozott figyelemmel és óvatossággal.
- A keresztezett, megközelített közművezetékeket a vonatkozó szakági előírások, szabványok, valamint a közmű-üzemeltetői hozzájárulásokban foglaltak szerint be kell védeni, illetve ki kell váltani. A kiváltást csak a közműtulajdonos végezheti!

Adott magasságok Balti alapszintre vonatkoznak.

Megrendelő:

MÉSZÁROS és MÉSZÁROS

M-E 2020 Konzorcium
H - 8086 Felcsút, 0311/5. hrsz.
Tel:+36-22/594-016, Fax: +36-22/532-157

EUROASZFALT ÉPÍTŐ ÉS SZOLGÁLTATÓ KFT.

AQUA DUPLEX MÉRNÖKIRODA KFT.

Ügyv. igazgató	GÁLAI ANDRÁS SÁNDOR	Vezető tervező	Pap A.		Dátum: 2018. 04. hó
Belső tervellenőr	Tornyai G.	Szakági tervező	Gránicz J.		
Felelős tervező	Pap A.	Tervező rajzoló	Halmai F. L.		Méretarány: M=1:500
Megrendelő: Mészáros és Mészáros Kft.					
A terv tárgya: **KEHOP-2.2.2-15-2016-00081 azonosítószámú Észak-Magyarországi szennyvízelvezetési és -kezelési fejlesztés 7. (ÉMO7) projekt Kerekharaszt szennyvízelvezetésének vízjogi létesítési engedélyes terve**					Munkaszám: AD1/2018.
A tervrész tárgya: 1-1-2-1 jelű csatorna részletes helyszínrajza					Tervrész száma: RH-15.

Székhely: 6500 Baja, Darázs utca 48. e-mail: aquaduplex@gmail.com telefon: +36-30/9466-971

Ezen terv az AQUA DUPLEX Kft. szellemi terméke, mely jogvédelem alatt áll, további felhasználása csak a tervező hozzájárulásával engedélyezett!!

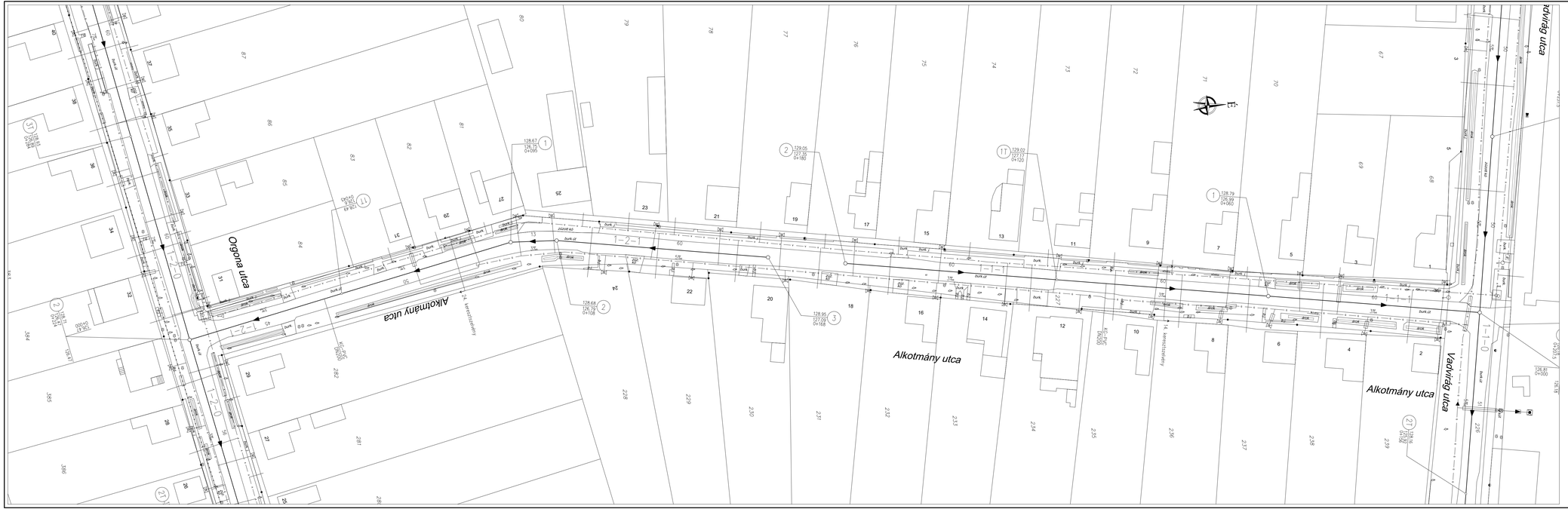
Orgona utca
Alkotmány utca
Vadvirág utca
Alkotmány utca
Vadvirág utca
1. kerítésfelelős
1. kerítésfelelős
KÖ-PAC DN200
KÖ-PAC DN200
20000 kD
bukó cl
bukó
bukó cl
128.67
126.72
0+095
129.05
127.50
0+160
129.02
127.23
0+220
128.79
126.99
0+060
128.68
126.31
0+108
128.96
127.09
0+168
128.61
126.81
0+024
126.81
0+000
128.18
0+276
0+315
0+000
0+060
0+095
0+108
0+160
0+168
0+220
0+276
0+315
0+024
1-1-0
1-2-0
1-1-1
1-2-1
1-1-2
1-2-2
1-1-3
1-2-3
1-1-4
1-2-4
1-1-5
1-2-5
1-1-6
1-2-6
1-1-7
1-2-7
1-1-8
1-2-8
1-1-9
1-2-9
1-1-10
1-2-10
1-1-11
1-2-11
1-1-12
1-2-12
1-1-13
1-2-13
1-1-14
1-2-14
1-1-15
1-2-15
1-1-16
1-2-16
1-1-17
1-2-17
1-1-18
1-2-18
1-1-19
1-2-19

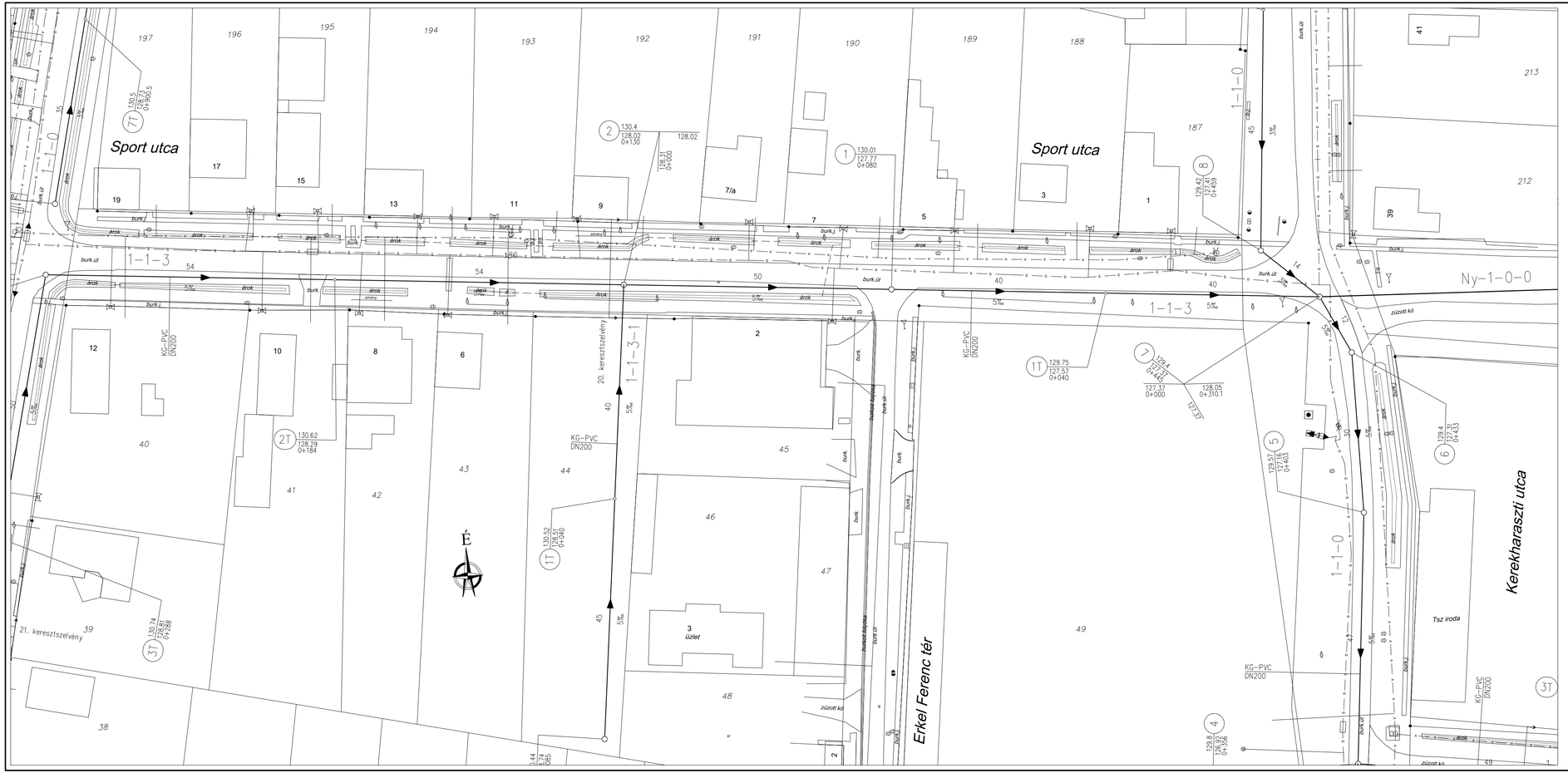

JELMAGYARÁZAT

Nyomóvezeték jelölése:

A–2–NY–2

Gravitációs csatorna jelölése:

11–0–0

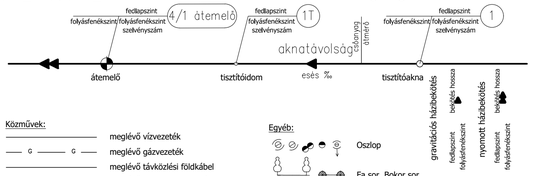

Közművek:

- meglévő vízvezeték
- meglévő gázvezeték
- meglévő távközlési földkábel
- meglévő elektromos földkábel
- meglévő optikai kábel

Egyéb:

- Oszlop
- Fa sor, Bokor sor
- Kerítés
- Telekhatár

- A dokumentációhoz nyíltárkos közműfeltárás és műszeres (földalatti) közműbemérés nem készült! A terven szereplő meglévő közművek helye az üzemeltető adatszolgáltatása alapján lett felvéve, az üzemeltető által megadott alaptérképek transzformálásával, mely alaptérképek a valós állapottól eltérnek. A meglévő közművek mélységbeli feltüntetése az átlagos fektetési mélységben csak tájékoztató jellegű. Kivitelezéskor minden rákötésnél illetve keresztezésnél nyíltárkos közműfeltárást kell végezni!
- A kivitelezés megkezdése előtt kutatógödörrel, szakfelügyelet mellett kell feltárni az egyes közműveket helyét. A különböző közművek pontos ismeretében a tervezett csatornák nyomvonalának módosítása válhat szükségessé.
- Kivitelezéskor a közműtulajdonosok előírásait, valamint a közműkeresztezésekre vonatkozó szabványokat szigorúan be kell tartani!
- A közművezetékek közelében gépi földmunkát végezni tilos, ezen helyeken csak kézi földmunka végezhető, fokozott figyelemmel és óvatossággal.
- A keresztezett, megközelített közművezetékeket a vonatkozó szakági előírások, szabványok, valamint a közmű-üzemeltetői hozzájárulásokban foglaltak szerint be kell védeni, illetve ki kell váltani. A kiváltást csak a közműtulajdonos végezheti!

Adott magasságok Balti alapszintre vonatkoznak.

Megrendelő:

MÉSZÁROS és MÉSZÁROS

M-E 2020 Konzorcium
H - 8086 Felcsút, 0311/5. hrsz.
Tel:+36-22/594-016, Fax: +36-22/532-157

EUROASZFALT ÉPÍTŐ ÉS SZOLGÁLTATÓ KFT.

AQUA DUPLEX MÉRNÖKIRODA KFT.

Ügyv. igazgató	GÁLAI ANDRÁS SÁNDOR	Vezető tervező	Pap A.		Dátum: 2018. 04. hó
Belső tervellenőr	Tornyai G.	Szakági tervező	Gránicz J.		
Felelős tervező	Pap A.	Tervező rajzoló	Halmai F. L.		Méretarány: M=1:500

Megrendelő: Mészáros és Mészáros Kft.

A terv tárgya: **KEHOP-2.2.2-15-2016-00081 azonosítószámú Észak-Magyarországi szennyvízelvezetési és -kezelési fejlesztés 7. (ÉMO7) projekt Kerekharaszt szennyvízelvezetésének vízjogi létesítési engedélyes terve**

Munkaszám: AD1/2018.

A tervrész tárgya: 1-1-3 jelű csatorna részletes helyszínrajza

Tervrész száma: RH-16.

Székhely: 6500 Baja, Darázs utca 48. e-mail: aquaduplex@gmail.com telefon: +36-30/9466-971

Ezen terv az AQUA DUPLEX Kft. szellemi terméke, mely jogvédelem alatt áll, további felhasználása csak a tervező hozzájárulásával engedélyezett!!

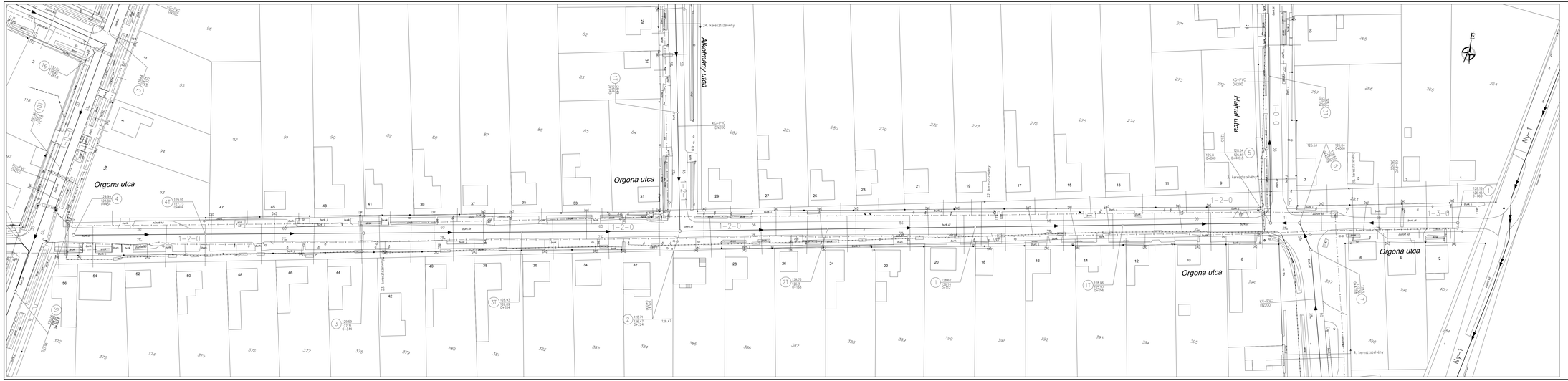

JELMAGYARÁZAT

Nyomóvezeték jelölése:
A–2–NY–2

Gravitációs csatorna jelölése:
11–0–0

Hellepszint / fokozatelmosom / szakaszszám / 4/1 átemelő / Hellepszint / fokozatelmosom / szakaszszám / 11 / akna távolsága / Hellepszint / fokozatelmosom / szakaszszám / 1

átemelő — tisztítóidom — akna — tisztítóakna

Közmű:
- meglévő vízvezték
- meglévő gázvezték
- meglévő távközlési földkábel
- meglévő elektromos földkábel
- meglévő optikai kábel

Egyéb:
- Oszlop
- Fa sor, Bokor sor
- Kerítés
- Tereknyár

gravitációs csatornák: felszínen / mélyen / nyomó csatornák: felszínen / mélyen

- A dokumentációban szereplő közművek és műszerek (földkábel) kitermelésére nem készült! A terven szereplő meglévő közművek helye az üzemeltető adatszolgáltatása alapján lett felvéve, az üzemeltető által megadott alaptérképek transzformálásával, mely alaptérképek a valós állapottól eltérnek. A meglévő közművek mélységfelé feltüntetése az alapon feketére mélységben csak tájékoztató jellegű. Kivitelezéskor minden eltérésnél illetve keresztezésnél tervhiányos közműfeltárást kell végezni!
- A kivitelezés megkezdése előtt kutatógödörrel, szakfelügyelet mellett kell feltárni az egyes közműveket helyét. A különböző közművek pontos ismeretében a tervezett csatornák nyomvonalának módosítása válhat szükségessé.
- Kivitelezéskor a közműalépítmények előírásait, valamint a közműkeresztezésekre vonatkozó szabványokat szigorúan be kell tartani!
- A közművezetékek közvetlen gépi földmunkát végezni tilos, ezen helyeken csak kézi földmunka végezhető, fokozott figyelemmel és óvatossággal.
- A keresztezett, megközelített közművezetékeket a vonatkozó szakági előírások, szabványok, valamint a közmű-tematerhelő hozzájárulásokban foglaltak szerint be kell védeni, illetve ki kell váltani. A kiváltást csak a közműszolgáltatóval végezhető!

Adott magasságok Balti alapszinte vonatkoznak.

Megrendelő:
MÉSZÁROS MÉSZÁROS

M-E 2020 Konzorcium
H - 8086 Felcsút, 0311/5. hrsz.
Tel.:+36-22/594-016, Fax: +36-22/532-157

EUROASZFALT
MINŐSÉG ÉS SZOLGÁLTATÁS Kft.

AQUA DUPLEX MÉRNÖKIRODA KFT.

Ügyv. igazgató	GÁLAI ANDRÁS SÁNDOR	Vezető tervező	Pap A.		Dátum: 2018. 04. hó
Betű tervelőelő	Tamyai G.	Szakági tervező	Grónicz J.		Méretarány: M=1:500
Felelős tervező	Pap A.	Tervező rajzoló	Halmai F. L.		
Megrendelő: Mészáros és Mészáros Kft.					
A terv tárgya: **KEHOP-2.2.2-15-2016-00081 azonosítószámú Észak-Magyarországi szennyvízelvezetési és -kezelési fejlesztés 7. (ÉMOT) projekt Kerekharaszt szennyvízelvezetésének végső létesítési engedélyes terve**					Munkaszám: AD1/2018.
A terv/rajz tárgya: 1-2-0; 1-3-0 jelű csatorna részletes helyszínrajza					Terv/rajz száma: RH-18.

Székhely: 6300 Kiskőrös, Darázs utca 48. e-mail: aquaduplex@gmail.com telefon: +36-30/9466-971

Ezen terv az AQUA DUPLEX Kft. szellemi terméke, mely jogvédelem alatt áll. Továbbá felhasználása csak a tervező hozzájárulásával engedélyezett!

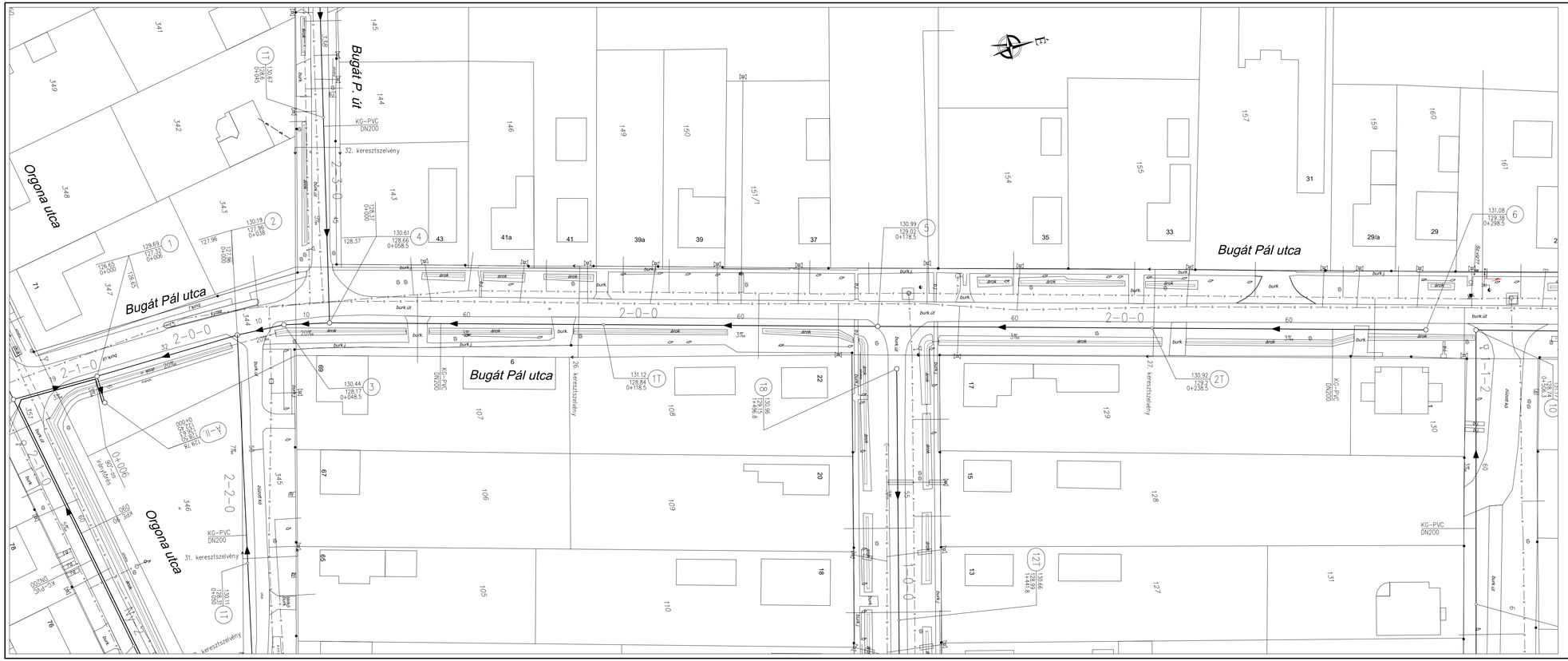

JELMAGYARÁZAT

Nyomóvezeték jelölése: A–2–NY–2

Gravitációs csatorna jelölése: 11–0–0

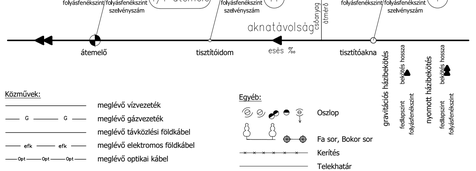

Közművek:

- meglévő vízvezeték
- meglévő gázvezeték
- meglévő távközlési földkábel
- meglévő villamos földkábel
- meglévő optikai kábel

Egyéb:

- Oszlop
- Fa sor, Bokor sor
- Kerítés
- Telekhatár

- A dokumentációhoz nyíltárkos közműfeltárás és műszeres (földalatti) közműbemérés nem készült! A terven szereplő meglévő közművek helye az üzemeltető adatszolgáltatása alapján lett felvéve, az üzemeltető által megadott alaptérképek transformálásával, mely alaptérképek a valós állapottól eltérnek. A meglévő közművek mélységebli feltüntetése az átlagos fektetési mélységben csak tájékoztató jellegű. Kivitelezéskor minden rákötésnél illetve keresztezésnél nyíltárkos közműfeltárást kell végezni!
- A kivitelezés megkezdése előtt kutatógödörrel, szakfelügyelet mellett kell feltárni az egyes közműveket helyét. A különböző közművek pontos ismeretében a tervezett csatornák nyomvonalának módosítása válhat szükségessé.
- Kivitelezéskor a közműtulajdonosok előírásait, valamint a közműkeresztezésekre vonatkozó szabványokat szigorúan be kell tartani!
- A közművezetékek közelében gépi földmunkát végezni tilos, ezen helyeken csak kézi földmunka végezhető, fokozott figyelemmel és óvatossággal.
- A keresztezett, megközelített közművezetékeket a vonatkozó szakági előírások, szabványok, valamint a közmű-üzemeltetői hozzájárulásokban foglaltak szerint be kell védeni, illetve ki kell váltani. A kiváltást csak a közműtulajdonos végezheti!

Adott magasságok Balti alapszintre vonatkoznak.

Megrendelő:

MÉSZÁROS és MÉSZÁROS

M-E 2020 Konzorcium
H - 8086 Felcsút, 0311/5. hrsz.
Tel:+36-22/594-016, Fax: +36-22/532-157

EUROASZFALT ÉPÍTŐ ÉS SZOLGÁLTATÓ KFT.

AQUA DUPLEX MÉRNÖKIRODA KFT.

Ügyv. igazgató	GÁLAI ANDRÁS SÁNDOR	Vezető tervező	Pap A.		Dátum:	2018. 04. hó
Belső tervellenőr	Tornyai G.	Szakági tervező	Gránicz J.			
Felelős tervező	Pap A.	Tervező rajzoló	Halmai F. L.		Méretarány:	M=1:500

Megrendelő: Mészáros és Mészáros Kft.

A terv tárgya: **KEHOP-2.2.2-15-2016-00081 azonosítószámú Észak-Magyarországi szennyvízvezetési és -kezelési fejlesztés 7. (ÉMO7) projekt Kerekharaszt szennyvízelvezetésének vízjogi létesítési engedélyes terve**

Munkaszám: AD1/2018.

A tervrész tárgya: 2-0-0 jelű csatorna részletes helyszínrajza

Tervrész száma: RH-19.

Székhely: 6500 Baja, Darázs utca 48. e-mail: aquaduplex@gmail.com telefon: +36-30/9466-971

Ezen terv az AQUA DUPLEX Kft. szellemi terméke, mely jogvédelem alatt áll. További felhasználása csak a tervező hozzájárulásával engedélyezett!!

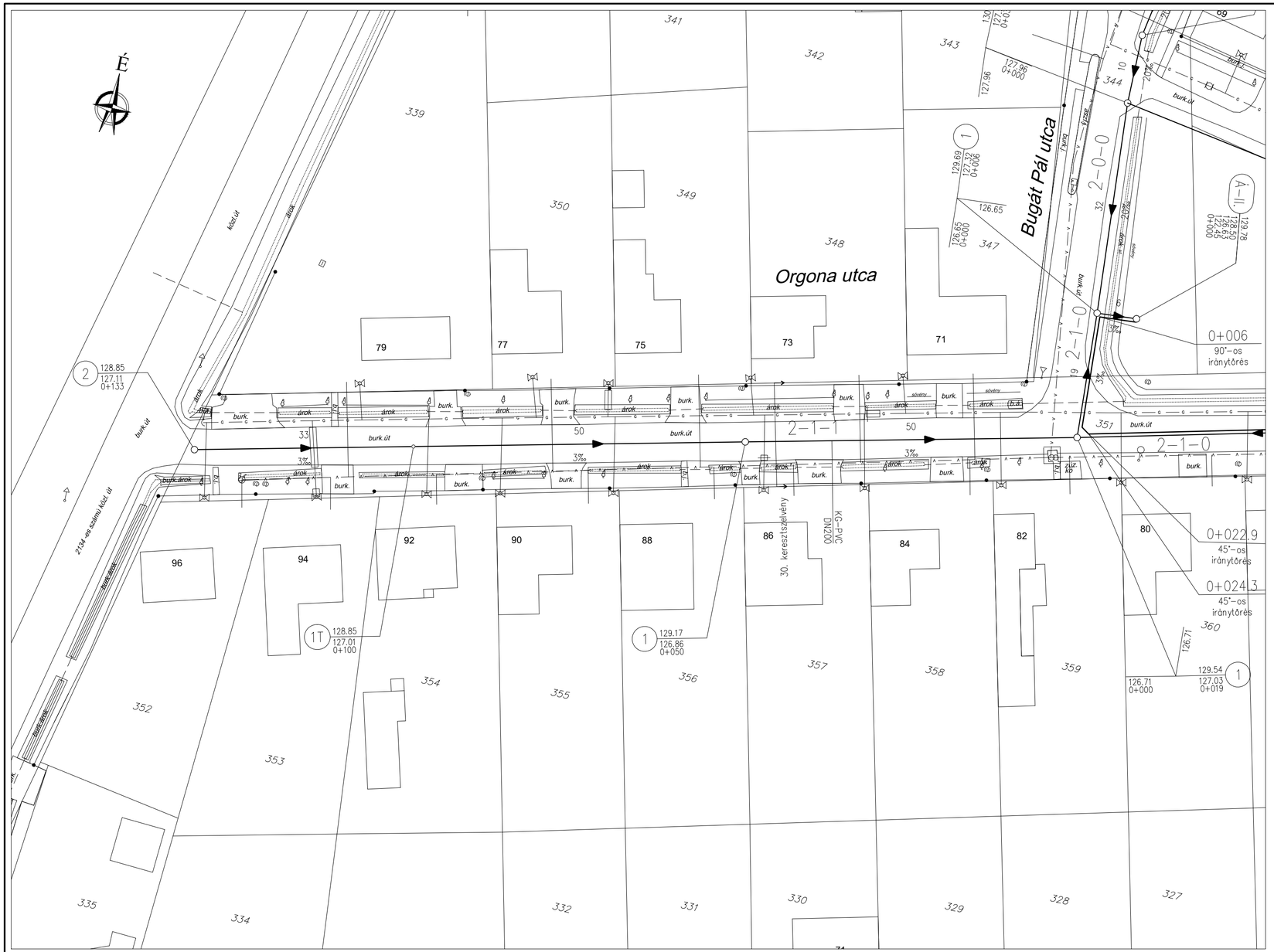

JELMAGYARÁZAT

Nyomóvezeték jelölése:

A–2–NY–2

Gravitációs csatorna jelölése:

11–0–0

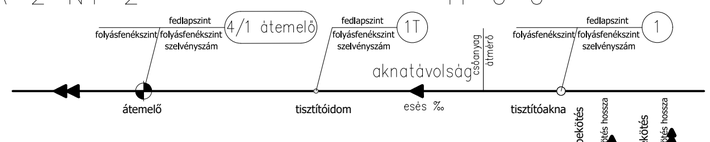

Közművek:

- meglévő vízvezeték
- meglévő gázvezeték
- meglévő távközlési földkábel
- meglévő elektromos földkábel
- meglévő optikai kábel

Egyéb:

- Oszlop
- Fa sor, Bokor sor
- Kerítés
- Telekhatár

- A dokumentációhoz nyíltárkos közműfeltárás és műszeres (földalatti) közműbemérés nem készült! A terven szereplő meglévő közművek helye az üzemeltető adatszolgáltatása alapján lett felvéve, az üzemeltető által megadott alaptérképek transzformálásával, mely alaptérképek a valós állapottól eltérőek. A meglévő közművek mélységbeli feltüntetése az átlagos fektetési mélységben csak tájékoztató jellegű. Kivitelezéskor minden rákötésnél illetve keresztezésnél nyíltárkos közműfeltárást kell végezni!
- A kivitelezés megkezdése előtt kutatógödörrel, szakfelügyelet mellett kell feltárni az egyes közműveket helyét. A különböző közművek pontos ismeretében a tervezett csatornák nyomvonalának módosítása válhat szükségessé.
- Kivitelezéskor a közműtulajdonosok előírásait, valamint a közműkeresztezésekre vonatkozó szabványokat szigorúan be kell tartani!
- A közművezetékek közelében gépi földmunkát végezni tilos, ezen helyeken csak kézi földmunka végezhető, fokozott figyelemmel és óvatossággal.
- A keresztezett, megközelített közművezetékeket a vonatkozó szakági előírások, szabványok, valamint a közmű-üzemeltetői hozzájárulásokban foglaltak szerint be kell védeni, illetve ki kell váltani. A kiváltást csak a közműtulajdonos végezheti!

Adott magasságok Balti alapszintre vonatkoznak.

Megrendelő:

MÉSZÁROS és MÉSZÁROS

M-E 2020 Konzorcium
H - 8086 Felcsút, 0311/5. hrsz.
Tel:+36-22/594-016, Fax: +36-22/532-157

EUROASZFALT ÉPÍTŐ ÉS SZOLGÁLTATÓ KFT.

AQUA DUPLEX MÉRNÖKIRODA KFT.

Ügyv. igazgató	GÁLAI ANDRÁS SÁNDOR		Vezető tervező	Pap A.	Dátum: 2018. 04. hó
Belső tervellenőr	Tornyai G.		Szakági tervező	Gránicz J.	
Felelős tervező	Pap A.		Tervező rajzoló	Halmai F. L.	Méretarány: M=1:500

Megrendelő: Mészáros és Mészáros Kft.

A terv tárgya: **KEHOP-2.2.2-15-2016-00081 azonosítószámú Észak-Magyarországi szennyvízelvezetési és -kezelési fejlesztés 7. (ÉMO7) projekt Kerekharaszt szennyvízelvezetésének vízjogi létesítési engedélyes terve**

Munkaszám: AD1/2018.

A tervrész tárgya: 2-1-1 jelű csatorna részletes helyszínrajza

Tervrész száma: RH-21.

Székhely: 6500 Baja, Darázs utca 48. e-mail: aquaduplex@gmail.com telefon: +36-30/9466-971

Ezen terv az AQUA DUPLEX Kft. szellemi terméke, mely jogvédelem alatt áll, további felhasználása csak a tervező hozzájárulásával engedélyezett!

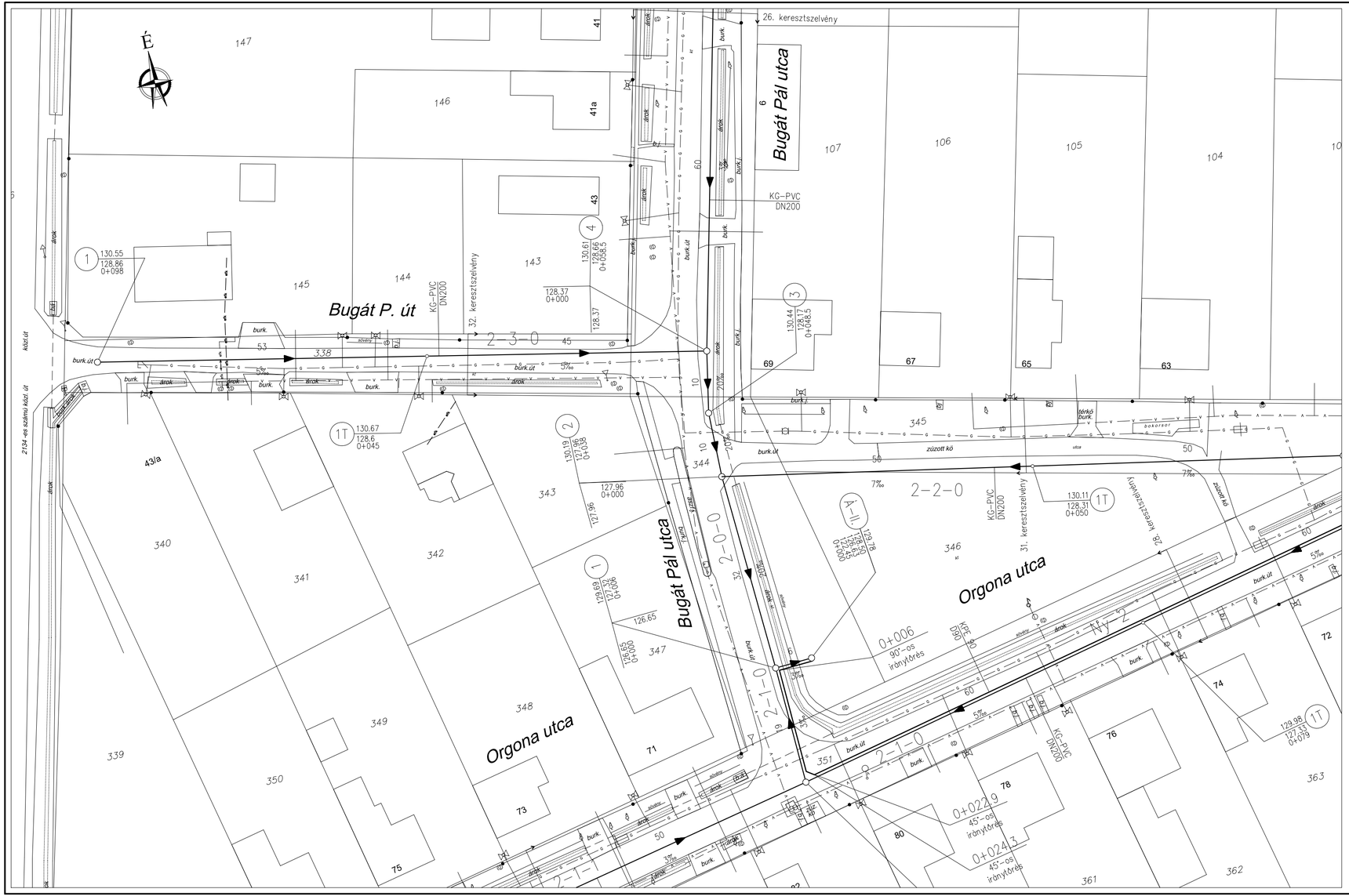

JELMAGYARÁZAT

Nyomóvezeték jelölése:

A–2–NY–2

Gravitációs csatorna jelölése:

11–0–0

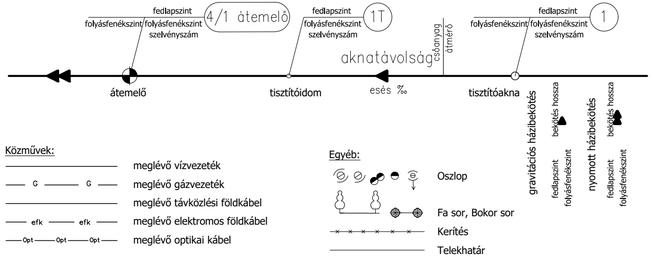

Közművek:

- meglévő vízvezeték
- meglévő gázvezeték
- meglévő távközlési földkábel
- meglévő elektromos földkábel
- meglévő optikai kábel

Egyéb:

- Oszlop
- Fa sor, Bokor sor
- Kerítés
- Telekhatár

- A dokumentációhoz nyiltárkos közműfeltárás és műszeres (földalatti) közműbemérés nem készült! A terven szereplő meglévő közművek helye az üzemeltető adatszolgáltatása alapján lett felvéve, az üzemeltető által megadott alaptérképek transzformálásával, mely alaptérképek a valós állapottól eltérőek. A meglévő közművek mélységbeli feltüntetése az átlagos fektetési mélységben csak tájékoztató jellegű. Kivitelezéskor minden rákötésnél illetve keresztezésnél nyiltárkos közműfeltárást kell végezni!
- A kivitelezés megkezdése előtt kutatógödörrel, szakfelügyelet mellett kell feltárni az egyes közműveket helyét. A különböző közművek pontos ismeretében a tervezett csatornák nyomvonalának módosítása válhat szükségessé.
- Kivitelezéskor a közműtulajdonosok előírásait, valamint a közműkeresztezésekre vonatkozó szabványokat szigorúan be kell tartani!
- A közművezetékek közelében gépi földmunkát végezni tilos, ezen helyeken csak kézi földmunka végezhető, fokozott figyelemmel és óvatossággal.
- A keresztezett, megközelített közművezetékeket a vonatkozó szakági előírások, szabványok, valamint a közmű-üzemeltetői hozzájárulásokban foglaltak szerint be kell védeni, illetve ki kell váltani. A kiváltást csak a közműtulajdonos végezheti!

Adott magasságok Balti alapszintre vonatkoznak.

Megrendelő:

MÉSZÁROS és MÉSZÁROS

M-E 2020 Konzorcium
H - 8086 Felcsút, 0311/5. hrsz.
Tel:+36-22/594-016, Fax: +36-22/532-157

EUROASZFALT ÉPÍTŐ ÉS SZOLGÁLTATÓ KFT.

AQUA DUPLEX MÉRNÖKIRODA KFT.

Ügyv. igazgató	GÁLAI ANDRÁS SÁNDOR	Vezető tervező	Pap A.		Dátum: 2018. 04. hó
Belső tervellenőr	Tornyai G.	Szakági tervező	Gránicz J.		
Felelős tervező	Pap A.	Tervező rajzoló	Halmai F. L.		Méretarány: M=1:500
Megrendelő: Mészáros és Mészáros Kft.					
A terv tárgya: **KEHOP-2.2.2-15-2016-00081 azonosítószámú Észak-Magyarországi szennyvízelvezetési és -kezelési fejlesztés 7. (ÉMO7) projekt Kerekharaszt szennyvízelvezetésének vízjogi létesítési engedélyes terve**					Munkaszám: AD1/2018.
A tervrész tárgya: 2-2-0; 2-3-0 jelű csatorna részletes helyszínrajza					Tervrész száma: RH-22.

Székhely: 6500 Baja, Darázs utca 48. e-mail: aquaduplex@gmail.com telefon: +36-30/9466-971

Ezen terv az AQUA DUPLEX Kft. szellemi terméke, mely jogvédelem alatt áll, további felhasználása csak a tervező hozzájárulásával engedélyezett!

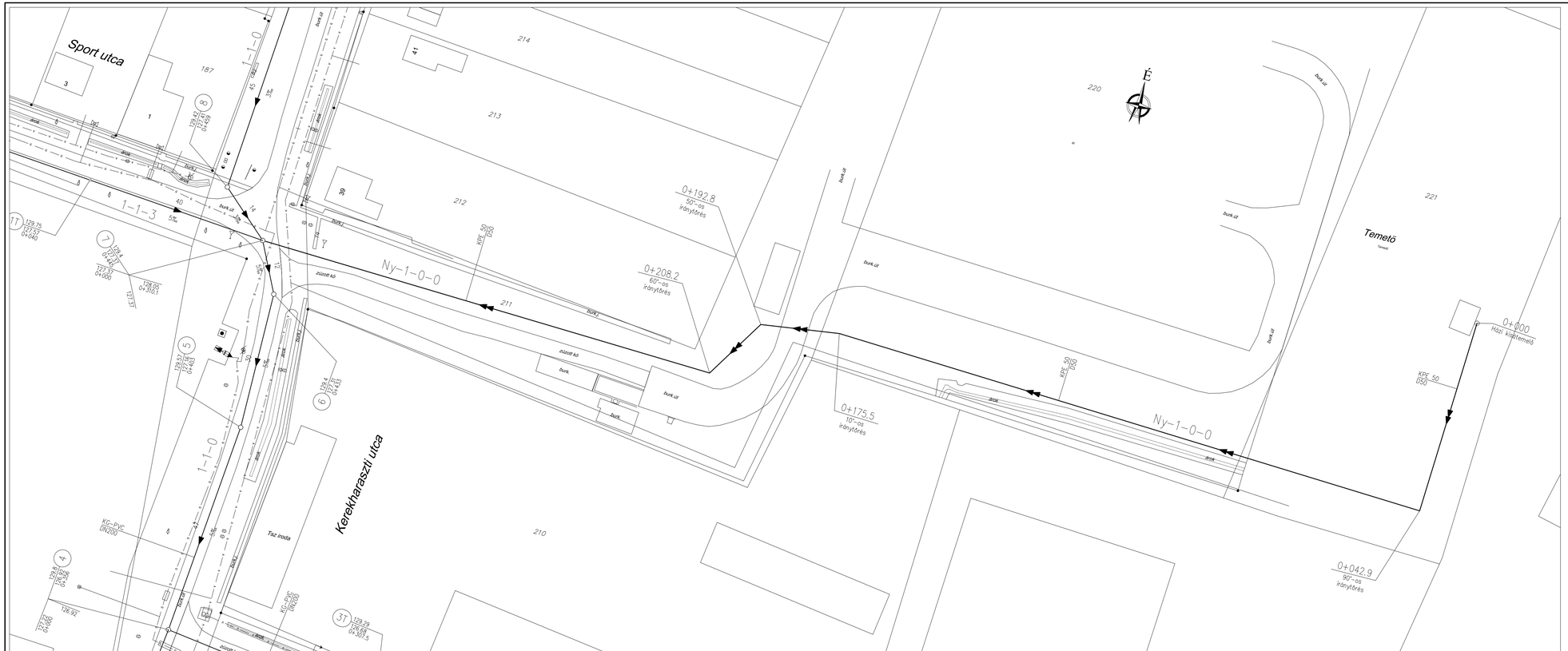

JELMAGYARÁZAT

Nyomóvezeték jelölése: A–2–NY–2

Gravitációs csatorna jelölése: 11–0–0

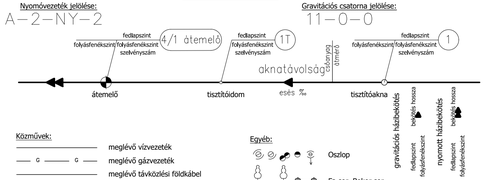

Közművek:

- meglévő vízvezeték
- meglévő gázvezeték
- meglévő távhővezeték földkábel
- meglévő villamos erős áram földkábel
- meglévő optikai kábel

Egyéb:

- Oszlop
- Fa sor, Bokor sor
- Kerítés
- Telekhatár

- A dokumentációhoz nyílt árkos közműfeltárás és műszeres (földalatti) közműbemérés nem készült! A terven szereplő meglévő közművek helye az üzemelteő adatszolgáltatása alapján lett felvéve, az üzemelteő által megadott alaptérképek transformálásával, mely alaptérképek a valós állapottól eltérnek. A meglévő közművek mélységbeli feltüntetése az átlagos fektetési mélységben csak tájékoztató jellegű. Kivitelezéskor minden rákötésnél illetve keresztezésnél nyílt árkos közműfeltárást kell végezni!
- A kivitelezés megkezdése előtt kutatógödörrel, szakfelügyelet mellett kell feltárni az egyes közműveket helyét. A különböző közművek pontos ismeretében a tervezett csatornák nyomvonalának módosítása vállat szükségessé.
- Kivitelezéskor a közműtulajdonosok előírásait, valamint a közműkeresztezésekre vonatkozó szabványokat szigorúan be kell tartani!
- A közművezetékek közelében gépi földmunkát végezni tilos, ezen helyeken csak kézi földmunka végezhető, fokozott figyelemmel és óvatossággal.
- A keresztezett, megközelített közművezetékeket a vonatkozó szakági előírások, szabványok, valamint a közmű-üzemeltetői hozzájárulásokban foglaltak szerint be kell védeni, illetve ki kell váltani. A kiváltást csak a közműtulajdonos végezheti!

Adott magasságok Balti alapszintre vonatkoznak.

Megrendelő:

MÉSZÁROS és MÉSZÁROS

M-É 2020 Konzorcium
H - 8086 Felcsút, 0311/5. hrsz.
Tel:+36-22/594-016, Fax: +36-22/532-157

EUROASZFALT ÉPÍTŐ ÉS SZIGETELŐ KFT.

AQUA DUPLEX MÉRNÖKIRODA KFT.

Ügyv. igazgató	GÁLAI ANDRÁS SÁNDOR	Vezető tervező	Pap A.		Dátum:	2018. 04. hó
Belső tervellenőr	Tornyai G.	Szakági tervező	Gránicz J.			
Felelős tervező	Pap A.	Tervező rajzoló	Halmai F. L.		Méretarány:	M=1:500

Megrendelő: Mészáros és Mészáros Kft.

A terv tárgya: **KEHOP-2.2.2-15-2016-00081 azonosítószámú Észak-Magyarországi szennyvízelvezetési és -kezelési fejlesztés 7. (ÉMO7) projekt Kerekharaszt szennyvízelvezetésének vízjogi létesítési engedélyes terve**

Munkaszám: AD1/2018.

A tervrész tárgya: 1-1-0 jelű csatorna részletes helyszínrajza
Ny-1-0-0 jelű nyomócső részletes helyszínrajza

Tervrész száma: RH-17.

Székhely: 6500 Baja, Darázs utca 48. e-mail: aquaduplex@gmail.com telefon: +36-30/9466-971

Ezen terv az AQUA DUPLEX Kft. szellemi terméke, mely jogvédelem alatt áll. További felhasználása csak a tervező hozzájárulásával engedélyezett!!

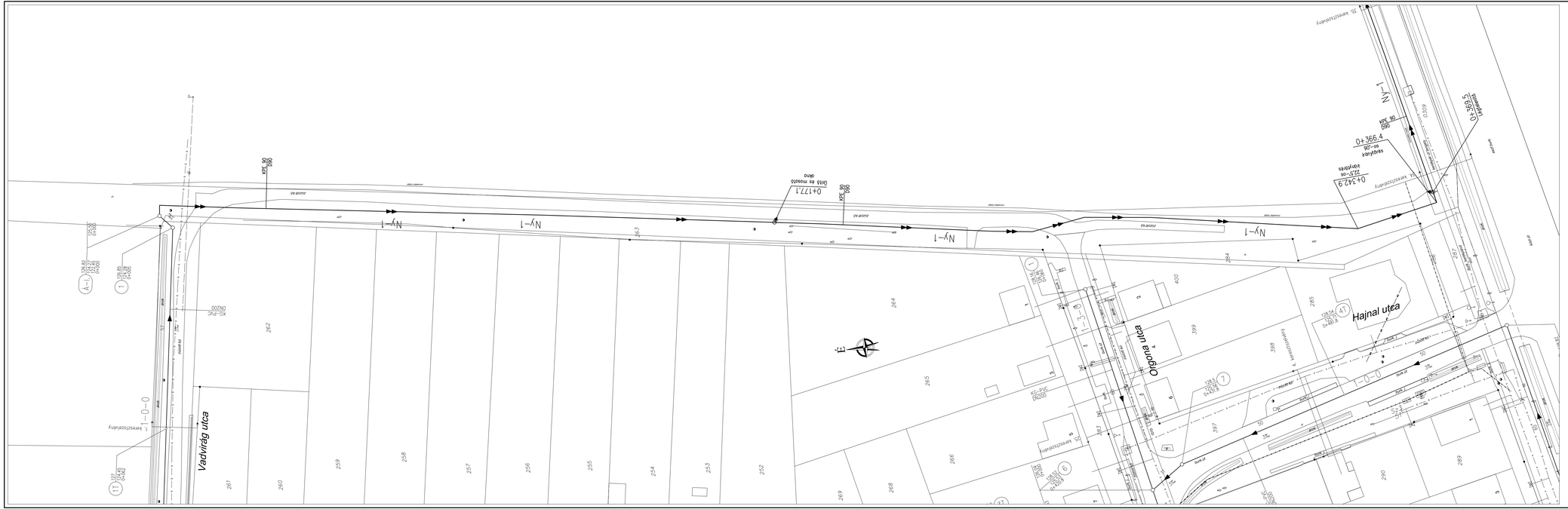

JELMAGYARÁZAT

Nyomóvezeték jelölése:

A-2-NY-2

Gravitációs csatorna jelölése:

11-0-0

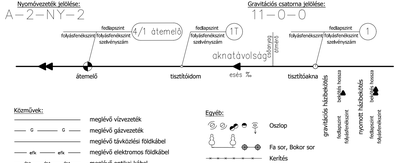

Közművek:

- meglévő vízvezeték
- meglévő gázvezeték
- meglévő távközlési földkábel
- meglévő elektromos földkábel
- meglévő optikai kábel

Egyéb:

- Oszlop
- Fa sor, Bokor sor
- Kerítés
- Telekhatár

- A dokumentációhoz nyílt árkos közmőfeltárás és műszeres (földalatti) közműberemelés nem készült! A terven szereplő meglévő közművek helye az üzemeltető adatszolgáltatása alapján lett felvéve, az üzemeltető által megadott alaptérképek transzformálásával, mely alaptérképek a valós állapottól eltérnek. A meglévő közművek mélységbeli feltüntetése az átlagos fektetési mélységben csak tájékoztató jellegű. Kivételezésekor minden ráktérnél illetve kereszteződésnél nyílt árkos közmőfeltárást kell végezni!
- A kivételezés megkezdése előtt kutatógödörrel, szakfelügyelet mellett kell feltárni az egyes közműveket helyét. A különböző közművek pontos ismeretében a tervezett csatornák nyomvonalának módosítása válhat szükségessé.
- Kivételezésekor a közműtulajdonosok előírásait, valamint a közműkereszteződésekre vonatkozó szabványokat szigorúan be kell tartani!
- A közművezetékek közelében gépi földmunkát végezni tilos, ezen helyeken csak kézi földmunka végezhető, fokozott figyelemmel és óvatossággal.
- A kereszteződésben lévő közművezetékeket a vonatkozó szakági előírások, szabványok, valamint a közmű-üzemeltetői hozzájárulásokban foglaltak szerint be kell védeni, illetve ki kell váltani. A kiváltást csak a közműtulajdonos végezheti!

Adott magasságok Balti alapszintre vonatkoznak.

Megrendelő:

MÉSZÁROS MÉSZÁROS

M-E 2020 Konzorcium
H - 8086 Felcsút, 0311/5. hrsz.
Tel:+36-22/594-016, Fax: +36-22/532-157

EUROASZFALT
ÉPÍTŐ ÉS SZÉNHIDRÁNSZIGETELŐ KFT.

AQUA DUPLEX MÉRNÖKIRODA KFT.

Ügyv. igazgató	GÁLAI ANDRÁS SÁNDOR	Vezető tervező	Pap A.	Dátum:	2018. 04. hó
Felelős tervező	Pap A.	Szakági tervező	Gránicz J.		
Felelős tervező	Pap A.	Tervező rajzoló	Halmai F. L.	Méretarány:	M=1:500

Megrendelő: Mészáros és Mészáros Kft.

A terv tárgya: **KEHOP-2.2.2-15-2016-00081 azonosítószámú Észak-Magyarországi szennyvízelvezetési és -kezelési fejlesztés 7. (ÉMOT) projekt Kerekharaszt szennyvízelvezetésének vízjogi létesítési engedélyez terve**

Munkaszám: AD1/2018.

A tervrész tárgya: 1-0-0 jelű csatorna részletes helyszínrajza
Ny-1 jelű nyomócső részletes helyszínrajza

Tervszám: RH-24.

Székhely: 6500 Baja, Dózsa utca 48. e-mail: aquaduplex@gmail.com telefon: +36-30/9466-971

Ezen terv az AQUA DUPLEX Kft. szellemi terméke, mely jogvédelem alatt áll, további felhasználása csak a tervező hozzájárulásával engedélyezett!

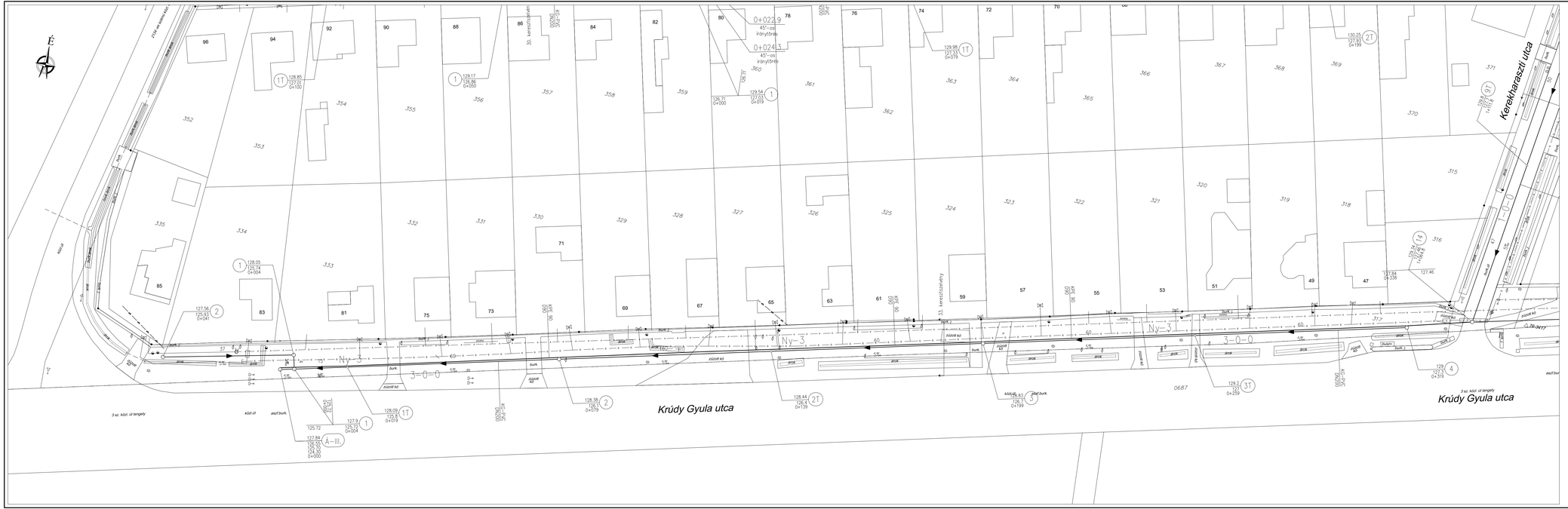
É
Krúdy Gyula utca
Kerekharaszti utca
Ny-3
3-0-0
3 sz. közl. út tengely
közl.út
aszf.burk
zöld sáv
zöldterület
0+022.9
45°-os irányörömb
0+024.3
45°-os irányörömb
0+000
0+100
0+200
0+300
0+400
0+500
0+600
0+700
0+800
0+900
0+939
0+994
0+994
0+994

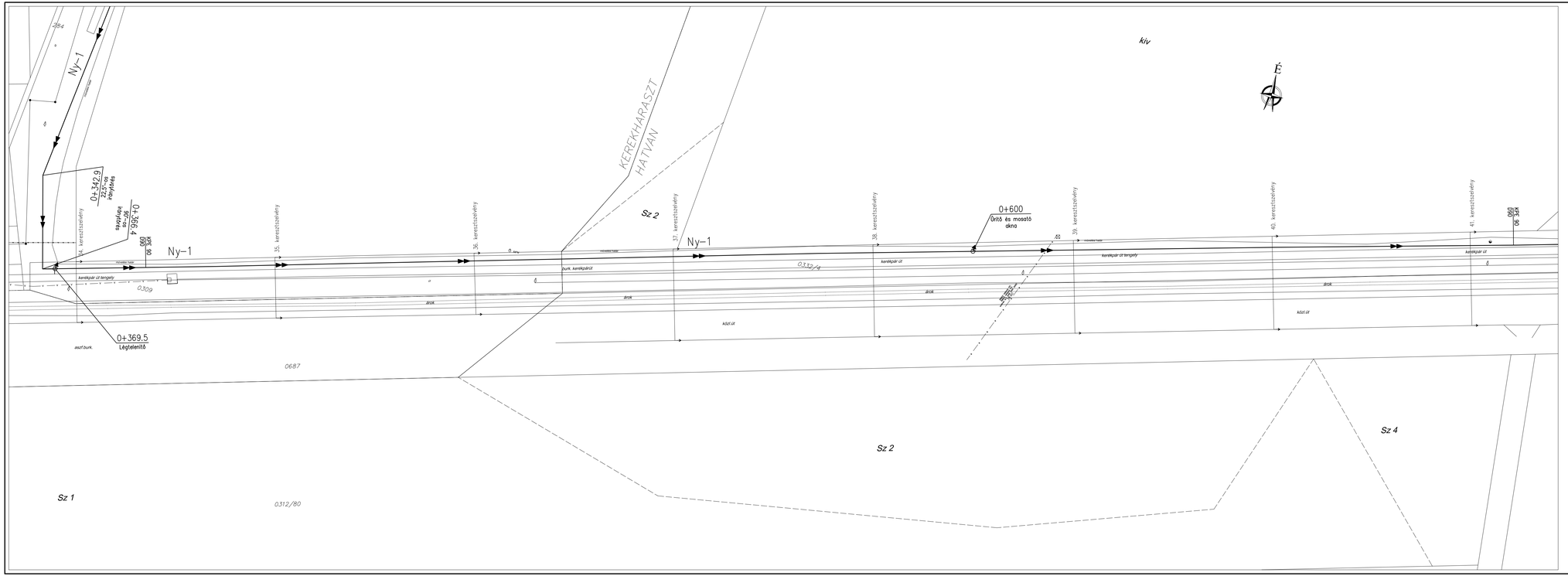

JELMAGYARÁZAT

Nyomóvezeték jelölése:

A–2–NY–2

Gravitációs csatorna jelölése:

11–0–0

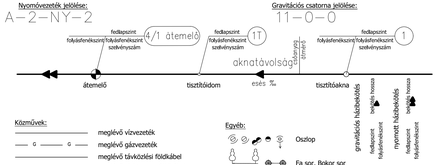

- A dokumentációhoz nyíltárkos közműfeltárás és műszeres (földalatti) közműbemérés nem készült! A terven szereplő meglévő közművek helye az üzemeltető adatszolgáltatása alapján lett felvive, az üzemeltető által megadott alaptérképek transzformálásával, mely alaptérképek a valós állapottól eltérnek. A meglévő közművek mélységbeli feltüntetése az átlagos fektetési mélységben csak tájékoztató jellegű. Kivitelezéskor minden rákötésnél illetve keresztezésnél nyíltárkos közműfeltárást kell végezni!
- A kivitelezés megkezdése előtt kutatógödörrel, szakfelügyelet mellett kell feltárni az egyes közműveket helyét. A különböző közművek pontos ismeretében a tervezett csatornák nyomvonalának módosítása válhat szükségessé.
- Kivitelezéskor a közműtulajdonosok előírásait, valamint a közműkeresztezésekre vonatkozó szabványokat szigorúan be kell tartani!
- A közművezetékek közelében gépi földmunkát végezni tilos, ezen helyeken csak kézi földmunka végezhető, fokozott figyelemmel és óvatossággal.
- A keresztezett, megközelített közművezetékeket a vonatkozó szakági előírások, szabványok, valamint a közmű-üzemeltetői hozzájárulásokban foglaltak szerint be kell védeni, illetve ki kell váltani. A kiváltást csak a közműtulajdonos végezheti!

Adott magasságok Balti alapszintre vonatkoznak.

Megrendelő:

MÉSZÁROS és MÉSZÁROS

M-E 2020 Konzorcium
H - 8086 Felsőút, 0311/5. hrsz.
Tel:+36-22/594-016, Fax: +36-22/532-157

EUROASZFALT ÉPÍTŐ ÉS SZIGETELŐANYAG KFT.

AQUA DUPLEX MÉRNÖKIRODA KFT.

Ügyv. igazgató	GÁLAI ANDRÁS SÁNDOR	Vezető tervező	Pap A.		Dátum: 2018. 04. hó
Belső tervellenőr	Tornyai G.	Szakági tervező	Grónicz J.		
Felelős tervező	Pap A.	Tervező rajzoló	Halmai F. L.		Méretarány: M=1:500
Megrendelő:	Mészáros és Mészáros Kft.				
A terv tárgya:	**KEHOP-2.2.2-15-2016-00081 azonosítószámú Észak-Magyarországi szennyvízelvezetési és -kezelési fejlesztés 7. (ÉMO7) projekt Kerekharaszt szennyvízelvezetésének vízjogi létesítési engedélyes terve**				Munkaszám: AD1/2018.
A tervrész tárgya:	Ny-1 jelű nyomócső részletes helyszínrajza				Tervrész száma: RH-25.

Székhely: 6500 Baja, Darázs utca 48. e-mail: aquaduplex@gmail.com telefon: +36-30/9466-971

Ezen terv az AQUA DUPLEX Kft. szellemi termékre, mely jogvédelem alatt áll, további felhasználása csak a tervező hozzájárulásával engedélyezett!

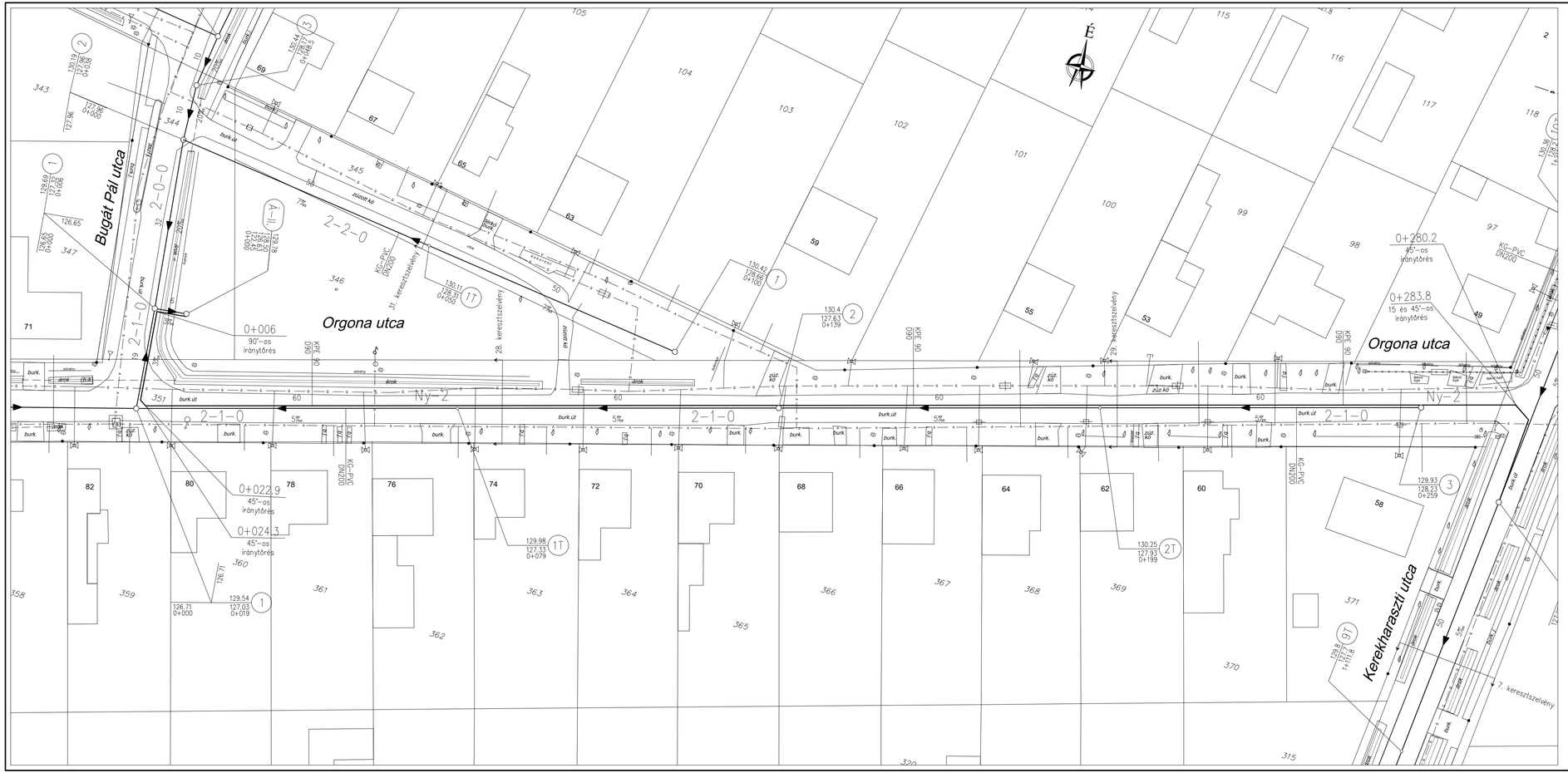

JELMAGYARÁZAT

Nyomóvezeték jelölése:

A–2–NY–2

Gravitációs csatorna jelölése:

11–0–0

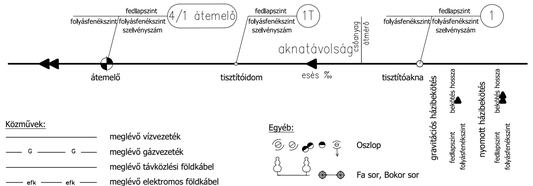

Közművek:

- meglévő vízvezeték
- meglévő gázvezeték
- meglévő távközlési földkábel
- meglévő elektromos földkábel
- meglévő optikai kábel

Egyéb:

- Oszlop
- Fa sor, Bokor sor
- Kerítés
- Telekhatár

- A dokumentációhoz nyíltárkos közműfeltárás és műszeres (földalatti) közműbemérés nem készült! A terven szereplő meglévő közművek helye az üzemeltető adatszolgáltatása alapján lett felvéve, az üzemeltető által megadott alaptérképek transzformálásával, mely alaptérképek a valós állapottól eltérnek. A meglévő közművek mélységbeli feltüntetése az átlagos fektetési mélységben csak tájékoztató jellegű. Kivitelezéskor minden rákötésnél illetve keresztezésnél nyíltárkos közműfeltárást kell végezni!
- A kivitelezés megkezdése előtt kutatógödörrel, szakfelügyelet mellett kell feltárni az egyes közműveket helyét. A különböző közművek pontos ismeretében a tervezett csatornák nyomvonalának módosítása válhat szükségessé.
- Kivitelezéskor a közműtulajdonosok előírásait, valamint a közműkeresztezésekre vonatkozó szabványokat szigorúan be kell tartani!
- A közművezetékek közelében gépi földmunkát végezni tilos, ezen helyeken csak kézi földmunka végezhető, fokozott figyelemmel és óvatossággal.
- A keresztezett, megközelített közművezetékeket a vonatkozó szakági előírások, szabványok, valamint a közmű-üzemeltetői hozzájárulásokban foglaltak szerint be kell védeni, illetve ki kell váltani. A kiváltást csak a közműtulajdonos végezheti!

Adott magasságok Balti alapszintre vonatkoznak.

Megrendelő:

MÉSZÁROS és MÉSZÁROS

M-E 2020 Konzorcium
H - 8086 Felcsút, 0311/5. hrsz.
Tel:+36-22/594-016, Fax: +36-22/532-157

EUROASZFALT ÉPÍTŐ ÉS SZOLGÁLTATÓ KFT.

AQUA DUPLEX MÉRNÖKIRODA KFT.

Ügyv. igazgató	GÁLAI ANDRÁS SÁNDOR		Vezető tervező	Pap A.		Dátum: 2018. 04. hó
Belső tervellenőr	Tornyai G.		Szakági tervező	Gránicz J.		
Felelős tervező	Pap A.		Tervező rajzoló	Halmai F. L.		Méretarány: M=1:500
Megrendelő: Mészáros és Mészáros Kft.						
A terv tárgya: **KEHOP-2.2.2-15-2016-00081 azonosítószámú Észak-Magyarországi szennyvízelvezetési és -kezelési fejlesztés 7. (ÉMO7) projekt Kerekharaszt szennyvízelvezetésének vízjogi létesítési engedélyes terve**						Munkaszám: AD1/2018.
A tervrész tárgya: 2-1-0; 2-2-0 jelű csatorna részletes helyszínrajza Ny-2 jelű nyomócső részletes helyszínrajza						Tervrész száma: RH-20.

Székhely: 6500 Baja, Darázs utca 48. e-mail: aquaduplex@gmail.com telefon: +36-30/9466-971

Ezen terv az AQUA DUPLEX Kft. szellemi terméke, mely jogvédelem alatt áll, további felhasználása csak a tervező hozzájárulásával engedélyezett!!

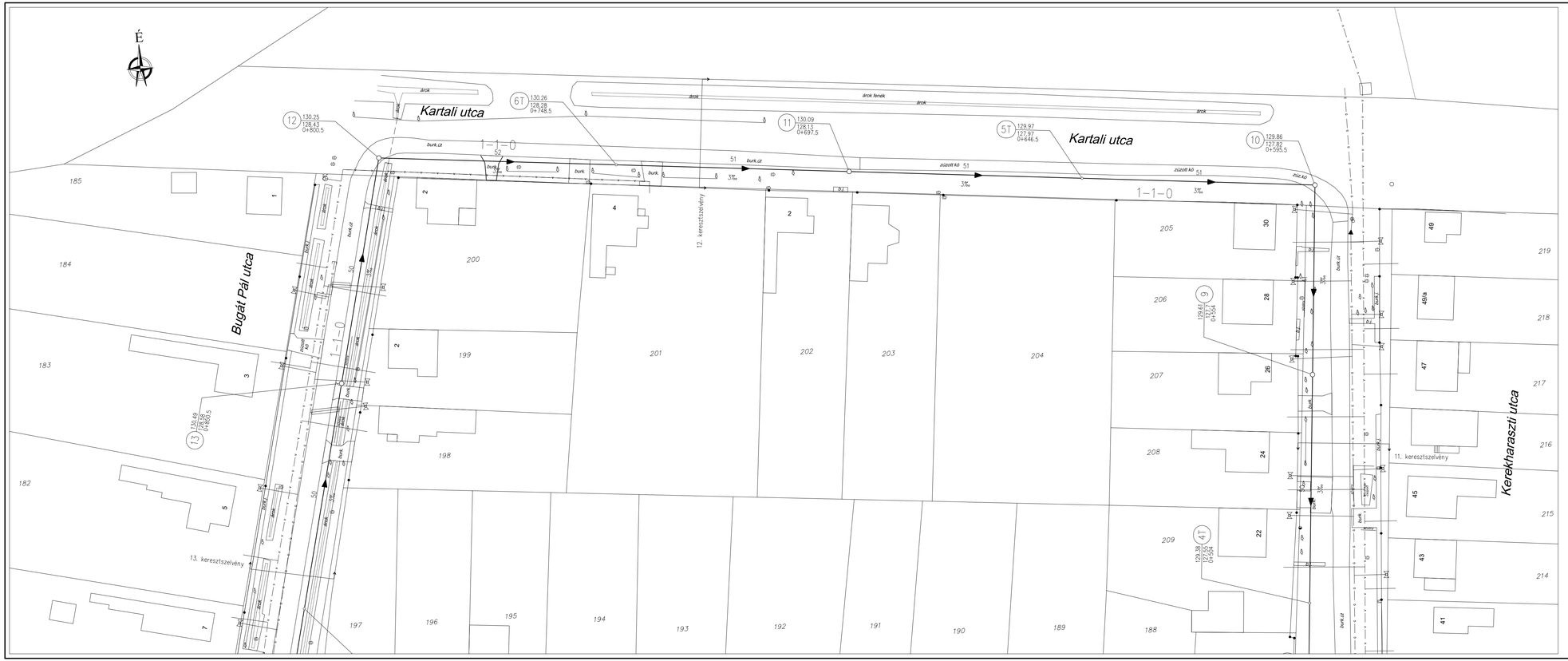

JELMAGYARÁZAT

Nyomóvezeték jelölése:

A–2–NY–2

Gravitációs csatorna jelölése:

11–0–0

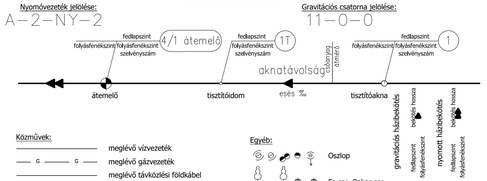

Közművek:

- meglévő vízvezeték
- meglévő gázvezeték
- meglévő távközlési földkábel
- meglévő elektromos földkábel
- meglévő optikai kábel

Egyéb:

- Oszlop
- Fa sor, Bokor sor
- Kerítés
- Telekhatár

- A dokumentációhoz nyíltárkos közműfeltárás és műszeres (földalatti) közműbemérés nem készült! A terven szereplő meglévő közművek helye az üzemeltető adatszolgáltatása alapján lett felvéve, az üzemeltető által megadott alaptérképek transformációsával, mely alaptérképek a valós állapottól eltérnek. A meglévő közművek mélységbeli feltüntetése az átlagos fektetési mélységben csak tájékoztató jellegű. Kivitelezéskor minden rákötésnél illetve keresztezésénél nyíltárkos közműfeltárást kell végezni!
- A kivitelezés megkezdése előtt kutatógödörrel, szakfelügyelet mellett kell feltárni az egyes közműveket helyét. A különböző közművek pontos ismeretében a tervezett csatornák nyomvonalának módosítása válhat szükségessé.
- Kivitelezéskor a közműtulajdonosok előírásait, valamint a közműkeresztezésekre vonatkozó szabványokat szigorúan be kell tartani!
- A közművezetékek közelében gépi földmunkát végezni tilos, ezen helyeken csak kézi földmunka végezhető, fokozott figyelemmel és óvatossággal.
- A keresztezett, megközelített közművezetékeket a vonatkozó szakági előírások, szabványok, valamint a közmű-üzemeltetői hozzájárulásokban foglaltak szerint be kell védeni, illetve ki kell váltani. A kiváltást csak a közműtulajdonos végezheti!

Adott magasságok Balti alapszintre vonatkoznak.

Megrendelő:

MÉSZÁROS és MÉSZÁROS

M-E 2020 Konzorcium
H - 8086 Felcsút, 0311/5. hrsz.
Tel:+36-22/594-016, Fax: +36-22/532-157

EUROASZFALT ÉPÍTŐ ÉS SZIGETELŐANYAG KFT.

AQUA DUPLEX MÉRNÖKIRODA KFT.

Ügyv. igazgató	GÁLAI ANDRÁS SÁNDOR	Vezető tervező	Pap A.		Dátum:	2018. 04. hó
Belső tervellenőr	Tornyai G.	Szakági tervező	Gránicz J.			
Felelős tervező	Pap A.	Tervező rajzoló	Halmai F. L.		Méretarány:	M=1:500

Megrendelő: Mészáros és Mészáros Kft.

A terv tárgya: **KEHOP-2.2.2-15-2016-00081 azonosítószámú Észak-Magyarországi szennyvízelvezetési és -kezelési fejlesztés 7. (ÉMO7) projekt Kerekharaszt szennyvízelvezetésének vízjogi létesítési engedélyes terve**

Munkaszám: AD1/2018.

A tervrész tárgya: 1-1-0 jelű csatorna részletes helyszínrajza

Tervrész száma: RH-08.

Székhely: 6500 Baja, Darázs utca 48. e-mail: aquaduplex@gmail.com telefon: +36-30/9466-971

Ezen terv az AQUA DUPLEX Kft. szellemi terméke, mely jogvédelem alatt áll. További felhasználása csak a tervező hozzájárulásával engedélyezett!!

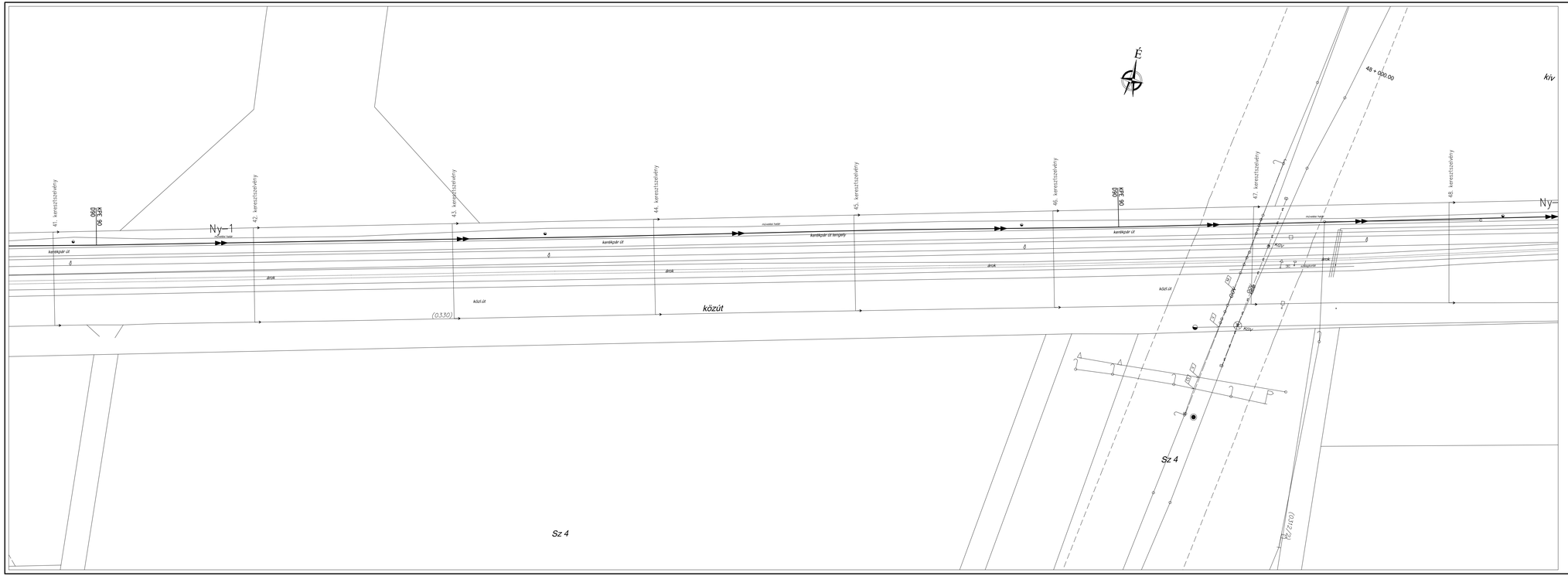

JELMAGYARÁZAT

Nyomóvezeték jelölése:

A–2–NY–2

Gravitációs csatorna jelölése:

11–0–0

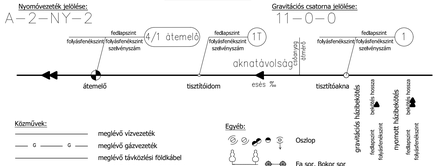

Közművek:

- meglévő vízvezeték
- meglévő gázvezeték
- meglévő távközlési földkábel
- meglévő elektromos földkábel
- meglévő optikai kábel

Egyéb:

- Oszlop
- Fa sor, Bokor sor
- Kerítés
- Telekhatár

- A dokumentációhoz nyíltárkos közműfektárás és műszeres (földalatti) közműbemérés nem készült! A terven szereplő meglévő közművek helye az üzemeltető adatszolgáltatása alapján lett felvéve, az üzemeltető által megadott alaptérképek transzformálásával, mely alaptérképek a valós állapottól eltérnek. A meglévő közművek mélységbeli feltüntetése az átlagos fektetési mélységben csak tájékoztató jellegű. Kivitelezéskor minden rákötésnél illetve keresztezésnél nyíltárkos közműfeltárásait kell végezni!
- A kivitelezés megkezdése előtt kutatógödörrel, szakfelügyelet mellett kell feltárni az egyes közműveket helyét. A különböző közművek pontos ismeretében a tervezett csatornák nyomvonalának módosítása válhat szükségessé.
- Kivitelezéskor a közműtulajdonosok előírásait, valamint a közműkeresztezésekre vonatkozó szabványokat szigorúan be kell tartani!
- A közművezetékek közelében gépi földmunkát végezni tilos, ezen helyeken csak kézi földmunka végezhető, fokozott figyelemmel és óvatossággal.
- A keresztezett, megközelített közművezetékeket a vonatkozó szakági előírások, szabványok, valamint a közmű-üzemeltetői hozzájárulásokban foglaltak szerint be kell védeni, illetve ki kell váltani. A kiváltást csak a közműtulajdonos végezhet!

Adott magasságok Balti alapszintre vonatkoznak.

Megrendelő:

MÉSZÁROS és MÉSZÁROS

M-E 2020 Konzorcium
H - 8086 Felcsút, 0311/5. hrsz.
Tel:+36-22/594-016, Fax: +36-22/532-157

EUROASZFALT ÉPÍTŐ ÉS SZIGETELŐ KFT.

AQUA DUPLEX MÉRNÖKIRODA KFT.

Ügyv. igazgató	GÁLAI ANDRÁS SÁNDOR	Vezető tervező	Pap A.		Dátum: 2018. 04. hó
Belső tervellenőr	Tornyai G.	Szakági tervező	Grónicz J.		
Felelős tervező	Pap A.	Tervező rajzoló	Halmai F. L.		Méretarány: M=1:500
Megrendelő:	Mészáros és Mészáros Kft.				
A terv tárgya:	**KEHOP-2.2.2-15-2016-00081 azonosítószámú Észak-Magyarországi szennyvízelvezetési és -kezelési fejlesztés 7. (ÉMO7) projekt Kerekharaszt szennyvízelvezetésének vízjogi létesítési engedélyez terve**				Munkaszám: AD1/2018.
A tervrész tárgya:	Ny-1 jelű nyomócső részletes helyszínrajza				Tervrész száma: RH-26.

Székhely: 6500 Baja, Darázs utca 48. e-mail: aquaduplex@gmail.com telefon: +36-30/9466-971

Ezen terv az AQUA DUPLEX Kft. szellemi termékre, mely jogvédelem alatt áll, további felhasználása csak a tervező hozzájárulásával engedélyezett!

Ny-1
1+234,4
Gráfd. és, mozdító jelző
Kv
Sz 4
0312/3
0331/44
0331/45
0331/46
0331/47
0331/48
0331/49
0331/50
0331/51
0331/52
0331/53
0331/54
0331/55
0331/56
0331/57
0331/58
0331/59
0331/60
0331/61
0331/62
0331/63
0331/64
0331/65
0331/66
0331/67
0331/68
0331/69
0331/70
0331/71
0331/72
0331/73
0331/74
0331/75
0331/76
0331/77
0331/78
0331/79
0331/80
0331/81
0331/82
0331/83

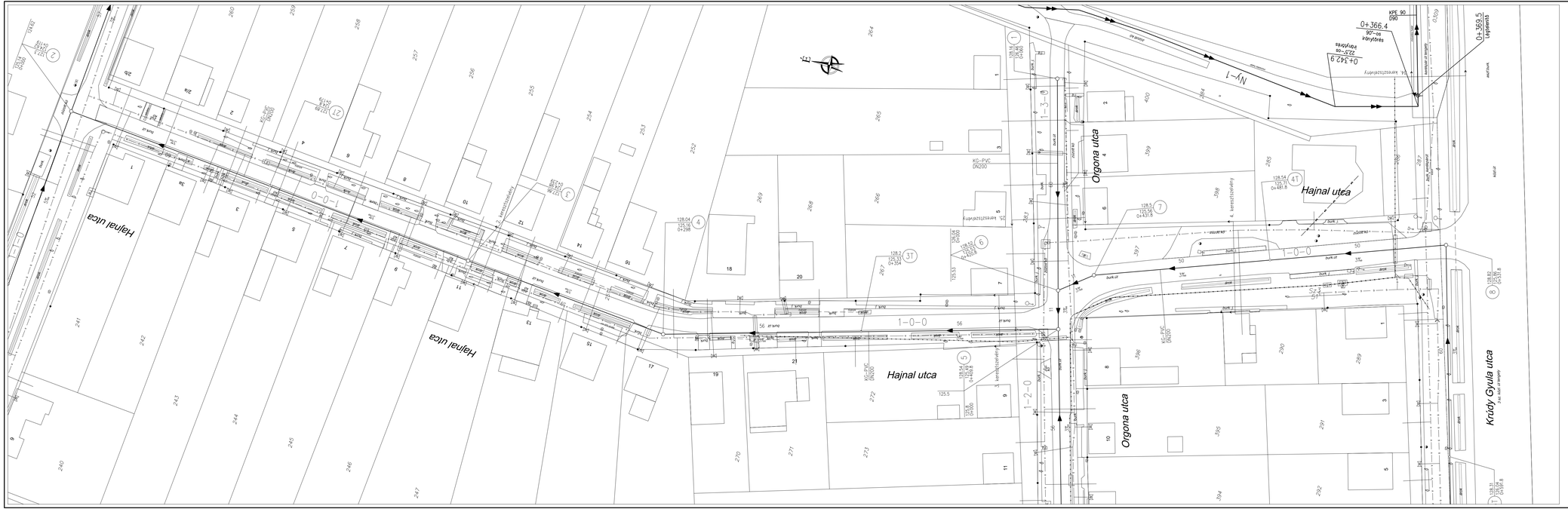
Hajnal utca
Orgona utca
Krúdy Gyula utca
NY-1
1-0-0
1-3-0
1-2-0
KPE 90
090
0+366.4
NY-90
irányfúrás
0+342.9
NY-90
irányfúrás
0+369.5
Leplelemző
KG-PVC
DN200
bank.cut
asfalt
szegélytuskó
2. kerékpárút szélvédő
2. kerékpárút szélvédő
bank_gyalogjárda
szélvédő
szélvédő
szélvédő